



Katastrální úřad pro Jihomoravský kraj, Katastrální pracoviště Vyškov

II. odboje 401/1, 682 01 Vyškov

tel.: 517 324 511, e-mail: kp.vyskov@cuzk.cz ID datové schránky: v9qid8s

viz rozdělovník

Číslo jednací:
OR-875/2021-712-22

Vyřizuje: Kalkus Jan Bc.
tel.: 517 324 523
e-mail: jan.kalkus@cuzk.cz

Dne: 9. 3. 2022

VYPRAVENO DNE: 10. 3. 2022

POČET STRAN: -9-

POČET LISTŮ PŘÍLOH: -3-

ROZHODNUTÍ

Účastníci řízení:

- 1) Bartošková Tatjana Ing., narozená 20. 7. 1956, bytem Bednaříkova 2185/1, Líšeň, 62800 Brno,**
- 2) Cigánek Jaroslav Ing., narozený 14. 8. 1961, bytem č.p. 250, 68323 Švábenice,**
- 3) Cigánková Pavlína, narozená 21. 12. 1975, bytem č.p. 90, 68201 Vážany,**
- 4) Ďuriník Zdeněk, narozený 29. 3. 1963, bytem č.p. 151, 68201 Vážany,**
- 5) Ďuriníková Svatava, narozená 14. 12. 1963, bytem č.p. 151, 68201 Vážany,**
- 6) Frebort Jiří, narozený 4. 8. 1943, bytem č.p. 159, 68201 Vážany,**
- 7) GAANOP s.r.o., IČ 4236271, sídlem č.p. 42, 68201 Vážany,**
- 8) Gottvald Jan, narozený 25. 12. 1995, bytem č.p. 11, 68201 Vážany,**
- 9) Jihomoravský kraj, IČ 70888337, sídlem Žerotínovo náměstí 449/3, Veveří, 60200 Brno,**
- 10) Klouparová Vlasta, narozená 12. 2. 1964, bytem Moravské Prusy č.p. 45, 68201 Prusy-Boškůvky,**
- 11) Kovář Jan Ing., narozený 7. 7. 1958, bytem č.p. 33, 68201 Vážany,**
- 12) Kramolišová Jaromíra, narozená 24. 9. 1922, bytem č.p. 98, 68201 Vážany,**
- 13) Kroutilík Jaroslav, narozený 7. 7. 1955, bytem Sídliště Osvobození 636/20, Dědice, 68201 Vyškov,**

- 14) Kudlicka Jiri, narozený 15. 1. 1965, bytem Schumannstrasse 11, Murrhardt 71540, Německo,
- 15) Michalíková Eliška, narozená 11. 3. 1956, bytem Spolková 298/12, Zábrdovice, 60200 Brno,
- 16) Mikel Robert Ing., narozený 26. 2. 1975, bytem Lhota č.p. 103, 76302 Zlín,
- 17) Mikelová Romana, narozená 10. 7. 1971, bytem Kuklenská 548/34, Židenice, 61500 Brno,
- 18) Mišák Miroslav, narozený 10. 5. 1935, bytem č.p. 67, 68201 Vážany,
- 19) Němec Ladislav, narozený 29. 5. 1955, bytem č.p. 148, 68321 Pustiměř,
- 20) Obec Prusy-Boškůvky, IČ 292222, sídlem Moravské Prusy č.p. 40, 68201 Prusy-Boškůvky,
- 21) Obec Vážany, IČ 373591, sídlem č.p. 95, 68201 Vážany,
- 22) Pačinek Michal, narozený 16. 8. 1979, bytem Husova 165/5, Staré Brno, 60200 Brno,
- 23) Pavézka Jaroslav, narozený 29. 2. 1952, bytem Moravské Prusy č.p. 192, 68201 Prusy-Boškůvky,
- 24) Pavezka Josef, narozený 27. 7. 1973, bytem č.p. 97, 68201 Orlovice,
- 25) Povodí Moravy, s.p., IČ 70890013, sídlem Dřevařská 932/11, Veverří, 60200 Brno,
- 26) Prokopová Alena, narozená 4. 8. 1948, bytem Těchov č.p. 70, 67801 Blansko,
- 27) Račanský František, narozený 5. 12. 1948, bytem Květná 352/15, Brňany, 68201 Vyškov,
- 28) Račanský Václav, narozený 21. 12. 1946, bytem U Jordánka 131/59, Křečkovice, 68201 Vyškov,
- 29) Správa a údržba silnic Jihomoravského kraje, příspěvková organizace kraje, IČ 70932581, sídlem Žerotínovo náměstí 449/3, Veverří, 60200 Brno,
- 30) Šťastný Vojtěch, , bytem Královo Pole č.p. 17, 61200 Brno,
- 31) Státní pozemkový úřad, IČ 1312774, sídlem Husinecká 1024/11a, Žižkov, 13000 Praha,
- 32) Šášková Věra PaedDr., narozená 17. 5. 1957, bytem Šumavská 415/5, Ponava, 60200 Brno,
- 33) Trávníček Jan Ing., narozený 9. 1. 1960, bytem Maxima Gorkého 606/72, Pod Bezručovým vrchem, 79401 Krnov,
- 34) Trávníček Jiří, narozený 25. 4. 1955, bytem č.p. 205, 68201 Vážany,
- 35) Trávníčková Božena, narozená 24. 4. 1951, bytem č.p. 57, 68201 Vážany,
- 36) Zatloukalová Marie, narozená 11. 10. 1963, bytem Švýcarská 4104/5, 79604 Prostějov,
- 37) Zavíral Jiří, narozený 20. 9. 1987, bytem č.p. 16, 68201 Vážany,
- 38) Zavíral Petr, narozený 3. 10. 1985, bytem č.p. 143, 68201 Vážany
- 39) ZOD Haná, družstvo se sídlem ve Švábenicích, IČ 141640, sídlem č.p. 348, 68323 Švábenice.

Katastrální úřad pro Jihomoravský kraj, Katastrální pracoviště Vyškov (dále jen „katastrální úřad“), podle § 5 odst. 1 písm. e) zákona č. 359/1992 Sb., o zeměměřických a katastrálních orgánech, ve znění pozdějších předpisů, věcně příslušný a podle § 11 odst. 1 písm. b) zákona č. 500/2004 Sb., správní řád, místně příslušný k řízení o změně hranice katastrálního území, které je vedeno pod spis. značkou OR-875/2021-712, tímto rozhodnutím

schvaluje

změnu průběhu části katastrální hranice mezi katastrálním územím (dále jen „k.ú.“) Moravské Prusy (obec Prusy-Boškůvky, okres Vyškov, kraj Jihomoravský) a k.ú. Vážany u Vyškova (obec Vážany, okres Vyškov, kraj Jihomoravský).

Nový průběh katastrální hranice mezi k.ú. Moravské Prusy a k.ú. Vážany u Vyškova je specifikován v neměřických záznamech č. 575 pro k.ú. Moravské Prusy a č. 444 pro k.ú. Vážany u Vyškova, oba vyhotovené úředně oprávněným zeměměřickým inženýrem Ing. Ivanem Jabůrkem pro změnu hranice obce.

Nový průběh katastrální hranice mezi k.ú. Moravské Prusy a k.ú. Vážany u Vyškova je dle neměřického záznamu č. 575 pro k.ú. Moravské Prusy a neměřického záznamu č. 444 pro k.ú. Vážany u Vyškova veden následovně:

- 1) Nový průběh katastrální hranice se napojuje na stávající katastrální hranici v podrobném bodě č. 734012-002510011, dále nově pokračuje po podrobných bodech č. 777307-002330796, 777307-002330796, 777307-002331670, 777307-002330860, 777307-001900278, 777307-001860538, 777307-001900022777307-001900280, 777307-001900250, 777307-002331010, 777307-002331011, 777307-002331805, 777307-002331169 a napojuje se na stávající katastrální hranici v podrobném bodě č. 734012-002520002.
- 2) Nový průběh katastrální hranice se napojuje na stávající katastrální hranici v podrobném bodě č. 734012-001900001, dále pokračuje po podrobných bodech č. 734012-003072750, 734012-003072653, 734012-003072591, 734012-003072511, 734012-003072500, 734012-003072491, 734012-002930562, 734012-003072487, 734012-004230051, 734012-004230017, 734012-004230016, 734012-004230015, 734012-004230014, 734012-004230013, 734012-004230012, 734012-004230011, 734012-004230010, 734012-004230009, 734012-004230008, 734012-004230037, 734012-004230036, 734012-003072648, 734012-003072647, 734012-003072646 a napojuje se na stávající katastrální hranici v podrobném bodě č. 734012-003073110.

Změna katastrální hranice bude vyznačena v operátu katastru nemovitostí (dále jen „KN“) po nabytí právní moci tohoto rozhodnutí.

Změnou katastrální hranice dojde k převodu následujících celých pozemků z k.ú. Moravské Prusy do k.ú. Vážany u Vyškova:

- parcelní číslo (dále jen „p.č.“) 3583 (v k.ú. Vážany u Vyškova označena p.č. 3419),
- p.č. 3580 (v k.ú. Vážany u Vyškova bude označena novým p.č. 3416),
- p.č. 3584 (v k.ú. Vážany u Vyškova bude označena novým p.č. 3421),
- p.č. 3585 (v k.ú. Vážany u Vyškova bude označena novým p.č. 3422),
- p.č. 3587 (v k.ú. Vážany u Vyškova bude označena novým p.č. 3423),
- p.č. 3588 (v k.ú. Vážany u Vyškova bude označena novým p.č. 3424),
- p.č. 3591 (v k.ú. Vážany u Vyškova bude označena novým p.č. 3425),
- p.č. 3579 (v k.ú. Vážany u Vyškova bude označena novým p.č. 3415),
- p.č. 3581 (v k.ú. Vážany u Vyškova bude označena novým p.č. 3417),
- p.č. 3582 (v k.ú. Vážany u Vyškova bude označena novým p.č. 3418),
- p.č. 4700 (v k.ú. Vážany u Vyškova bude označena novým p.č. 3420).

Změnou katastrální hranice dojde k převodu následujících celých pozemků z k.ú. Vážany u Vyškova do k.ú. Moravské Prusy:

- p.č. 175 (v k.ú. Moravské Prusy bude označena novým p.č. 4875),
- p.č. 171/1 (v k.ú. Moravské Prusy bude označena novým p.č. 4868),
- p.č. 171/2 (v k.ú. Moravské Prusy bude označena novým p.č. 4869),
- p.č. 171/4 (v k.ú. Moravské Prusy bude označena novým p.č. 4871),
- p.č. 2514 (v k.ú. Moravské Prusy bude označena novým p.č. 4861),
- p.č. 2511 (v k.ú. Moravské Prusy bude označena novým p.č. 4862),
- p.č. 2512 (v k.ú. Moravské Prusy bude označena novým p.č. 4863),
- p.č. 176 (v k.ú. Moravské Prusy bude označena novým p.č. 4876),
- p.č. 3266 (v k.ú. Moravské Prusy bude označena novým p.č. 4885),
- p.č. 3268 (v k.ú. Moravské Prusy bude označena novým p.č. 4886),
- p.č. 3271 (v k.ú. Moravské Prusy bude označena novým p.č. 4889),
- p.č. 160/1 (v k.ú. Moravské Prusy bude označena novým p.č. 4866),
- p.č. 3272 (v k.ú. Moravské Prusy bude označena novým p.č. 4890),
- p.č. 3270 (v k.ú. Moravské Prusy bude označena novým p.č. 4888),
- p.č. 174 (v k.ú. Moravské Prusy bude označena novým p.č. 4874),
- p.č. 160/2 (v k.ú. Moravské Prusy bude označena novým p.č. 4864),
- p.č. 167 (v k.ú. Moravské Prusy bude označena novým p.č. 4867),
- p.č. 3269 (v k.ú. Moravské Prusy bude označena novým p.č. 4887),
- p.č. st. 201 (v k.ú. Moravské Prusy bude označena novým p.č. st. 4729),
- p.č. st. 202 (v k.ú. Moravské Prusy bude označena novým p.č. st. 4730),
- p.č. 180 (v k.ú. Moravské Prusy bude označena novým p.č. 4878),
- p.č. 178 (v k.ú. Moravské Prusy bude označena novým p.č. 4879),
- p.č. st. 203 (v k.ú. Moravské Prusy bude označena novým p.č. st. 4731),
- p.č. 2404/2 (v k.ú. Moravské Prusy bude označena novým p.č. 4882),
- p.č. 3273 (v k.ú. Moravské Prusy bude označena novým p.č. 4891),
- p.č. 2404/3 (v k.ú. Moravské Prusy bude označena novým p.č. 4883),
- p.č. 172 (v k.ú. Moravské Prusy bude označena novým p.č. 4872),
- p.č. 2437 (v k.ú. Moravské Prusy bude označena novým p.č. 4881),
- p.č. 160/4 (v k.ú. Moravské Prusy bude označena novým p.č. 4865),
- p.č. 177 (v k.ú. Moravské Prusy bude označena novým p.č. 4877),
- p.č. 173 (v k.ú. Moravské Prusy bude označena novým p.č. 4873),
- p.č. 154 (v k.ú. Moravské Prusy bude označena novým p.č. 4880),
- p.č. 3267 (v k.ú. Moravské Prusy bude označena novým p.č. 4884),
- p.č. 3265/2 (v k.ú. Moravské Prusy bude označena novým p.č. 4892),
- p.č. 171/3 (v k.ú. Moravské Prusy bude označena novým p.č. 4870).

Změna katastrální hranice mezi k.ú. Moravské Prusy a k.ú. Vážany u Vyškova bude provedena v souladu s neměřickými záznamy č. 575 pro k.ú. Moravské Prusy a č. 444 pro k.ú. Vážany u Vyškova a v souladu s Dohodou o změně obecní hranice mezi obcí Prusy-Boškůvky a obcí Vážany ze dne 17. 12. 2021.

Odůvodnění

Dne 17. 12. 2021 byla na podatelnu katastrálního úřadu doručena Žádost o změnu katastrální hranice mezi k.ú. Moravské Prusy a k.ú. Vážany u Vyškova ze dne 17. 12. 2021 (dále jen „žádost“). Žádost podala obec Vážany a je v ní mimo jiné uvedeno následující:

„Obec Vážany se na Vás obrací s žádostí o schválení návrhu na změnu hranice katastrálního území, mezi katastrálním územím Moravské Prusy a katastrálním územím Vážany u Vyškova

podle § 5 odst. 1 písm. e) a podle § 6 zákona č. 359/1992 Sb., o zeměměřických a katastrálních orgánech, ve znění pozdějších předpisů.

Důvodem této žádosti o změnu průběhu hranice mezi katastrálním územím Moravské Prusy a katastrálním územím Vážany u Vyškova je spojení zastavěných částí obcí jako celku. Také zprůchodnit krajinu původní polní cestou, která stále figuruje na mapách, ale skutečně tam není.

Společně s žádostí byly katastrálnímu úřadu doručeny následující dokumenty:

- 1) Dohoda o změně obecní hranice mezi obcí Prusy-Boškůvky a obcí Vážany ze dne 17. 12. 2021,
- 2) Výpis usnesení z 15. zasedání Zastupitelstva obce Vážany, konaného dne 11. 11. 2021,
- 3) Výpis z usnesení z 21. veřejného zasedání Zastupitelstva obce Prusy-Boškůvky ze dne 13. 12. 2021,
- 4) Přehled parcel vstupujících do změny katastrální hranice z k.ú. Moravské Prusy,
- 5) Přehled parcel vstupujících do změny katastrální hranice z k.ú. Vážany u Vyškova,
- 6) Souhrnný výkaz o celkových výměrách k.ú. Moravské Prusy a k.ú. Vážany u Vyškova,
- 7) Vyjádření vlastníků pozemků z k.ú. Vážany u Vyškova,
- 8) Neměřický záznam č. 575 z k.ú. Moravské Prusy a
- 9) Neměřický záznam č. 444 z k.ú. Vážany u Vyškova.

Dopisem ze dne 17. 12. 2021 oznámil katastrální úřad všem účastníkům řízení, že dnem doručení žádosti bylo zahájeno správní řízení o změně katastrální hranice mezi k.ú. Moravské Prusy a Vážany u Vyškova. Současně poučil účastníky řízení o jejich právech a povinnostech vyplývajících ze správního řádu.

Dopisem ze dne 13. 1. 2022 vyzval katastrální úřad obec Vážany a obec Prusy-Boškůvky k doplnění podkladů potřebných pro vydání rozhodnutí o změně katastrální hranice mezi k.ú. Moravské Prusy a k.ú. Vážany u Vyškova.

Dne 14. 1. 2022 doplnila obec Vážany chybějící podklady a dne 24. 1. 2022 doplnila chybějící podklady také obec Prusy-Boškůvky. Jednalo se o vyjádření vlastníků změnou katastrální hranice dotčených pozemků.

Dopisem ze dne 2. 2. 2022 zaslal katastrální úřad všem účastníkům řízení stanovisko katastrálního úřadu k provádění změny katastrální hranice mezi k.ú. Moravské Prusy a k.ú. Vážany u Vyškova a umožnil jim se k této změně vyjádřit. Současně s tímto stanoviskem zaslal katastrální úřad všem účastníkům výzvu k seznámení s podklady pro vydání rozhodnutí a stanovil lhůtu pro seznámení s podklady na 10 dní ode dne doručení této výzvy.

Ve stanovenou lhůtu žádný z účastníků řízení nevyužil možnosti seznámit se s podklady pro vydání rozhodnutí, ani se k navrhované změně katastrální hranice nevyjádřil.

V rámci svého šetření se katastrální úřad zabýval skutečností, zda byly doloženy všechny podklady, potřebné pro schválení změny katastrální hranice a zda jsou splněny zákonné podmínky pro schválení změny katastrální hranice mezi k.ú. Moravské Prusy a k.ú. Vážany u Vyškova, která je současně obecní hranicí mezi obcí Prusy-Boškůvky a obcí Vážany.

Změna hranice katastrálního území je specifikovaná v ust. § 29 zákona č. 256/2013 Sb., o katastru nemovitostí, ve znění pozdějších předpisů (katastrální zákon) a v ust. § 31 až 34 vyhlášky č. 357/2013 Sb., o katastru nemovitostí, ve znění pozdějších předpisů (katastrální vyhláška).

V § 32 odst. 1 katastrální vyhlášky je doslovně uvedeno:

„Pokud je hranice katastrálního území shodná s hranicí obce, změní se v důsledku změny hranice obce i hranice katastrálního území.“

Katastrální úřad se tedy zaměřil na skutečnosti, zda mu byly předloženy veškeré podklady potřebné pro schválení změny katastrální hranice mezi k.ú. Moravské Prusy a k.ú. Vážany u Vyškova, která je zároveň obecní hranicí mezi obcí Prusy-Boškůvky a obcí Vážany.

V ust. § 29 odst. 1 a 2 katastrálního zákona je uvedeno následující:

„(1) K návrhu změny hranice katastrálního území musí být předložena kopie katastrální mapy, v níž je vyznačena požadovaná nová hranice, slovní popis této hranice vyhotovený na podkladě katastrální mapy, vyjádření vlastníků dotčených pozemků k návrhu na změnu hranice a vyjádření dotčené obce. K zápisu změny hranice katastrálního území, nelze-li její nový průběh ztotožnit s průběhem hranice parcely zobrazené v katastrální mapě, musí být předložen geometrický plán. Geometrický plán může být nahrazen měřickou dokumentací v případě změny hranic katastrálního území

a) při obnově katastrálního operátu novým mapováním, nebo

b) při pozemkových úpravách, na podkladě jejichž výsledků se provádí obnova katastrálního operátu.

(2) K zápisu změny hranice katastrálního území související se změnou hranice obce musí být předložena dohoda obcí nebo pravomocné rozhodnutí o změně hranic obcí.“

Během průběhu řízení byly katastrálnímu úřadu dodány veškeré podklady, na základě nichž mohl rozhodnout o změně katastrální hranice mezi k.ú. Moravské Prusy a k.ú. Vážany u Vyškova.

Z výpisu z usnesení z 21. veřejného zasedání Zastupitelstva obce Prusy-Boškůvky ze dne 13. 12. 2021 vyplývá, že na základě Usnesení č. 21/8/2021 schválilo Zastupitelstvo obce Prusy-Boškůvky navrhovanou změnu obecní hranice mezi obcemi Prusy-Boškůvky a Vážany, tak jak je zobrazeno v neměřických záznamech č. 575 pro k.ú. Moravské Prusy a č. 444 pro k.ú. Vážany u Vyškova.

Z výpisu z usnesení z 15. zasedání Zastupitelstva obce Vážany ze dne 11. 11. 2021 vyplývá, že na základě Usnesení č. 3/15-ZO/2021 schválilo Zastupitelstvo obce Vážany navrhovanou změnu obecní hranice mezi obcemi Prusy-Boškůvky a Vážany, tak jak je zobrazeno v neměřických záznamech č. 575 pro k.ú. Moravské Prusy a č. 444 pro k.ú. Vážany u Vyškova. Současně obec Vážany doručila na katastrální úřad Dohodu o změně obecní hranice mezi obcí Prusy-Boškůvky a obcí Vážany ze dne 17. 12. 2021, ze které vyplývá, že se obě obce shodly na navrhované změně obecní hranice dle přiložených neměřických záznamů a schválily navrhovanou změnu obecní hranice. Z doručených neměřických záznamů je patrný nový průběh obecní hranice mezi obcemi Prusy-Boškůvky a Vážany.

Z ust. § 32 odst. 1 katastrální vyhlášky vyplývá, že pokud je hranice katastrálního území shodná s hranicí obce, změní se v důsledku hranice obce i hranice katastrálního území. Katastrální úřad tak v souladu s tímto ustanovením katastrální vyhlášky schválil změnu katastrální hranice mezi k.ú. Moravské Prusy a k.ú. Vážany u Vyškova, neboť z předložených dokumentů je patrné, že na základě usnesení zastupitelstev obou dotčených obcí již došlo ke schválení změny obecní hranice, která je v zájmové lokalitě shodná s hranicí katastrální.

Po nabytí právní moci tohoto rozhodnutí tak dojde k převodu níže uvedených pozemků (viz tabulka č. 1) mezi katastrálními územími. V rámci změny katastrální hranice budou dotčené parcely přečíslovány v souladu s neměřickými záznamy č. 575 pro k.ú. Moravské Prusy a č. 444 pro k.ú. Vážany u Vyškova, vyhotovených Ing. Ivanem Jabůrkem. Tato změna nemá vliv na vlastnictví pozemků. V níže uvedené tabulce č. 1 je zobrazeno zjednodušené srovnávací sestavení parcel změnou dotčených pozemků. Detailní srovnávací sestavení parcel, vyhotovené Ing. Ivanem Jabůrkem je v kopii přiloženo jako příloha tohoto rozhodnutí.

Vzhledem k tomu, že byly doloženy veškeré dokumenty potřebné pro schválení katastrální hranice mezi k.ú. Moravské Prusy a k.ú. Vážany u Vyškova a katastrální úřad neshledal vady v doložených podkladech, rozhodl o schválení navrhované změny katastrálního území, neboť na základě Dohody obcí o změně obecní hranice mezi obcí Prusy-Boškůvky a obcí Vážany ze dne 17. 12. 2021 došlo ke změně obecní hranice, která je současně totožná s hranicí katastrálního území mezi k.ú. Moravské Prusy a k.ú. Vážany u Vyškova.

Tabulka č. 1 – zjednodušené srovnávací sestavení parcel, vstupujících do změny katastrální hranice mezi k.ú. Moravské Prusy a k.ú. Vážany u Vyškova:

Dosavadní stav				Nový stav (stav po nabytí právní moci tohoto rozhodnutí)				Vlastník
Parcelní číslo KN	Výměra (m ²)	Druh pozemku	Katastrální území	Parcelní číslo KN	Výměra (m ²)	Druh pozemku	Katastrální území	
3583	3277	Orná p.	M. Prusy	3419	3277	Orná p.	Vážany u V.	Obec Prusy-Boškůvky
3580	6500	Orná p.	M. Prusy	3416	6500	Orná p.	Vážany u V.	ZOD Haná, družstvo se sídlem ve Švábenicích
3584	3762	Orná p.	M. Prusy	3421	3762	Orná p.	Vážany u V.	GAANOP s.r.o.
3585	6901	Orná p.	M. Prusy	3422	6901	Orná p.	Vážany u V.	
3587	3564	Orná p.	M. Prusy	3423	3564	Orná p.	Vážany u V.	
3588	3759	Orná p.	M. Prusy	3424	3759	Orná p.	Vážany u V.	
3591	4987	Orná p.	M. Prusy	3425	4987	Orná p.	Vážany u V.	
3579	3473	Orná p.	M. Prusy	3415	3473	Orná p.	Vážany u V.	Kramolišová Jaromíra (1/2), Mišák Miroslav (1/2)
3581	5027	Orná p.	M. Prusy	3417	5027	Orná p.	Vážany u V.	Mikel Robert (1/4), Mikelová Romana (1/4), Prokopová Alena (1/2)
3582	1182	Orná p.	M. Prusy	3418	1182	Orná p.	Vážany u V.	Sťastný Vojtěch (1/2), ZOD Haná, družstvo se sídlem ve Švábenicích (1/2)
4700	1656	Vodní p.	M. Prusy	3420	1656	Vodní p.	Vážany u V.	ČR-Povodí Moravy, s.p.
175	410	Zahrada	Vážany u V.	4875	410	Zahrada	M. Prusy	Zatloukalová Marie
171/1	167	Orná p.	Vážany u V.	4868	167	Orná p.	M. Prusy	Kudlicka Jiri
171/2	153	Orná p.	Vážany u V.	4869	153	Orná p.	M. Prusy	
171/4	136	Orná p.	Vážany u V.	4871	136	Orná p.	M. Prusy	
2514	6443	Orná p.	Vážany u V.	4861	6443	Orná p.	M. Prusy	ZOD Haná, družstvo se sídlem ve Švábenicích
2511	2685	Orná p.	Vážany u V.	4862	2685	Orná p.	M. Prusy	
2512	2783	Orná p.	Vážany u V.	4863	2783	Orná p.	M. Prusy	
176	266	Orná p.	Vážany u V.	4876	266	Orná p.	M. Prusy	
3266	3571	Orná p.	Vážany u V.	4885	3571	Orná p.	M. Prusy	
3268	3362	Orná p.	Vážany u V.	4886	3362	Orná p.	M. Prusy	
3271	1717	Orná p.	Vážany u V.	4889	1717	Orná p.	M. Prusy	
160/1	321	Orná p.	Vážany u V.	4866	321	Orná p.	M. Prusy	
3272	5714	Orná p.	Vážany u V.	4890	5714	Orná p.	M. Prusy	Kovář Jan Ing.
3270	4545	Orná p.	Vážany u V.	4888	4545	Orná p.	M. Prusy	Šásková Věra PaedDr.
174	234	Orná p.	Vážany u V.	4874	234	Orná p.	M. Prusy	Trávníček Jan Ing. (1/6), Trávníček Jiří (1/6), Trávníčková Božena (4/6)
160/2	230	Orná p.	Vážany u V.	4864	230	Orná p.	M. Prusy	
167	374	Zahrada	Vážany u V.	4867	374	Zahrada	M. Prusy	Němec Ladislav
3269	2281	Orná p.	Vážany u V.	4887	2281	Orná p.	M. Prusy	Michalíková Eliška (1/3), ZOD Haná, družstvo se sídlem ve Švábenicích (2/3)
St. 201	224	Zast. pl.	Vážany u V.	St. 4729	224	Zast. pl.	M. Prusy	Pavézka Jaroslav (2/3), Pavézka Josef (1/3)
St. 202	128	Zast. pl.	Vážany u V.	St. 4730	128	Zast. pl.	M. Prusy	SJM Ďuríněk Zdeněk a Ďuríníková Svataava
180	285	Zahrada	Vážany u V.	4878	285	Zahrada	M. Prusy	
178	651	Zahrada	Vážany u V.	4879	651	Zahrada	M. Prusy	
St. 203	128	Zast. pl.	Vážany u V.	St. 4731	128	Zast. pl.	M. Prusy	Pačinek Michal
2404/2	611	Zahrada	Vážany u V.	4882	611	Zahrada	M. Prusy	
3273	1650	Orná p.	Vážany u V.	4891	1650	Orná p.	M. Prusy	Cigánek Jaroslav Ing. (1/2), Klouparová Vlasta (1/2)
2404/3	2000	Ostat. pl.	Vážany u V.	4883	2000	Ostat. pl.	M. Prusy	
172	291	Zahrada	Vážany u V.	4872	291	Zahrada	M. Prusy	Bartošková Taťjana Ing.
2437	313	Ostat. pl.	Vážany u V.	4881	313	Ostat. pl.	M. Prusy	Račanský František (1/2), Račanský Václav (1/2)
160/4	191	Orná p.	Vážany u V.	4865	191	Orná p.	M. Prusy	Jihomoravský kraj-Správa a údržba silnic Jihomoravského kraje, příspěvková organizace kraje
177	266	Orná p.	Vážany u V.	4877	266	Orná p.	M. Prusy	Cigánková Pavlína
173	252	Zahrada	Vážany u V.	4873	252	Zahrada	M. Prusy	Obec Prusy-Boškůvky
154	538	Ostat. pl.	Vážany u V.	4880	538	Ostat. pl.	M. Prusy	Zavíral Jiří (1/2), Zavíral Petr (1/2)
3267	2002	Ostat. pl.	Vážany u V.	4884	2002	Ostat. pl.	M. Prusy	Frebort Jiří
3265/2	568	Ostat. pl.	Vážany u V.	4892	568	Ostat. pl.	M. Prusy	Gottvald Jan
171/3	156	Orná p.	Vážany u V.	4870	156	Orná p.	M. Prusy	Obec Vážany
								ČR-Státní pozemkový úřad

Na základě výše uvedených skutečností katastrální úřad neshledal důvody k zamítnutí žádosti o změnu katastrální hranice mezi k.ú. Moravské Prusy (obec Prusy-Boškůvky, okres Vyškov, kraj Jihomoravský) a k.ú. Vážany u Vyškova (obec Vážany, okres Vyškov, kraj Jihomoravský) a schvaluje změnu katastrální hranice tak, jak je uvedeno ve výrokové části tohoto rozhodnutí. K vyznačení změny katastrální hranice v souboru popisných informací KN a souboru geodetických informací KN dojde po nabytí právní moci tohoto rozhodnutí.

Poučení o odvolání:

Proti tomuto rozhodnutí se lze odvolat ve lhůtě patnácti dnů ode dne jeho doručení (§ 83 odst. 1 a § 72 odst. 1 správního řádu) k Zeměměřickému a katastrálnímu inspektorátu v Brně (§ 89 odst. 1 správního řádu a § 4 písm. d) zákona č. 359/1992 Sb., o zeměměřických a katastrálních orgánech).

Odvolání se podává **prostřednictvím Katastrálního úřadu pro Jihomoravský kraj, Katastrální pracoviště Vyškov** (§ 86 odst. 1 správního řádu), a to **v počtu vyhotovení odpovídajícím počtu účastníků řízení (§ 82 odst. 2 správního řádu).**

Metelka Julius Ing. Bc., ředitel, v.r.
Katastrální pracoviště Vyškov

Příloha:

- 1 x kopie srovnávacího sestavení parcel pro k.ú. Moravské Prusy, vyhotoveného Ing. Ivanem Jabůrkem
- 1 x kopie srovnávacího sestavení parcel pro k.ú. Vážany u Vyškova, vyhotoveného Ing. Ivanem Jabůrkem

Rozdělovník:

- 1 x **ZOD Haná, družstvo se sídlem ve Švábenicích**, č.p. 348, 68323 Švábenice
- 1 x **Sťastný Vojtěch**, Královo Pole 17, 61200 Brno
- 1 x **Bartošková Taťjana Ing.**, Bednaříkova 2185/1, Líšeň, 62800 Brno
- 1 x **Prokopová Alena**, Těchov 70, 67801 Blansko
- 1 x **GAANOP s.r.o.**, č.p. 42, 68201 Vážany
- 1 x **Jihomoravský kraj**, Žerotínovo náměstí 449/3, Veveří, 60200 Brno
- 1 x **Cigánek Jaroslav Ing.**, č.p. 250, 68323 Švábenice
- 1 x **Zavíral Petr**, č.p. 143, 68201 Vážany
- 1 x **Mikelová Romana**, Kuklenská 548/34, Židenice, 61500 Brno
- 1 x **Povodí Moravy, s.p.**, Dřevařská 932/11, Veveří, 60200 Brno
- 1 x **Kovář Jan Ing.**, č.p. 33, 68201 Vážany
- 1 x **Pavezka Josef**, č.p. 97, 68201 Orlovice
- 1 x **Kudlicka Jiri**, Schumannstrasse 11, Murrhardt 71540, Německo
- 1 x **Račanský Václav**, U Jordánka 131/59, Křečkovice, 68201 Vyškov
- 1 x **Mikel Robert Ing.**, č.p. 103, 76302 Lhota
- 1 x **Němec Ladislav**, č.p. 148, 68321 Pustiměř
- 1 x **Klouparová Vlasta**, Moravské Prusy 45, 68201 Prusy-Boškůvky
- 1 x **Zavíral Jiří**, č.p. 16, 68201 Vážany
- 1 x **Gottvald Jan**, č.p. 11, 68201 Vážany
- 1 x **Trávníčková Božena**, č.p. 57, 68201 Vážany
- 1 x **Kramolišová Jaromíra**, č.p. 98, 68201 Vážany
- 1 x **Račanský František**, Květná 352/15, Brňany, 68201 Vyškov
- 1 x **Obec Prusy-Boškůvky**, Moravské Prusy 40, 68201 Prusy-Boškůvky
- 1 x **Michalíková Eliška**, Spolková 298/12, Zábrdovice, 60200 Brno
- 1 x **Cigánková Pavlína**, č.p. 90, 68201 Vážany
- 1 x **Správa a údržba silnic Jihomoravského kraje, příspěvková organizace kraje**, Žerotínovo náměstí 449/3, Veveří, 60200 Brno
- 1 x **Šášková Věra PaedDr.**, Šumavská 415/5, Ponava, 60200 Brno
- 1 x **Mišák Miroslav**, č.p. 67, 68201 Vážany
- 1 x **Pačinek Michal**, Husova 165/5, Staré Brno, 60200 Brno
- 1 x **Frebort Jiří**, č.p. 159, 68201 Vážany
- 1 x **Trávníček Jan Ing.**, Maxima Gorkého 606/72, Pod Bezručovým vrchem, 79401 Krnov
- 1 x **Kroutilík Jaroslav**, Sídliště Osvobození 636/20, Dědice, 68201 Vyškov
- 1 x **Obec Vážany**, č.p. 95, 68201 Vážany
- 1 x **Státní pozemkový úřad**, Husinecká 1024/11a, Žižkov, 13000 Praha 3
- 1 x **Pavézka Jaroslav**, Moravské Prusy 192, 68201 Prusy-Boškůvky
- 1 x **Zatloukalová Marie**, Švýcarská 4104/5, 79604 Prostějov
- 1 x **Řuríník Zdeněk**, č.p. 151, 68201 Vážany
- 1 x **Řuríníková Svatava**, č.p. 151, 68201 Vážany
- 1 x **Trávníček Jiří**, č.p. 205, 68201 Vážany
- 1 x Katastrální úřad pro Jihomoravský kraj, Katastrální pracoviště Vyškov, II. odboje 401/1, Vyškov-Město, 68201 Vyškov

SROVNAVACÍ SESTAVENÍ PARCEL


dotčených změnou hranice katastrálních území Vážany u Vyškova a Moravské Prusy

Kraj: Jihomoravský Okres: Vyškov


Obec: Vážany, Prusy-Boškůvky

Katastrální území: Vážany u Vyškova, Moravské Prusy

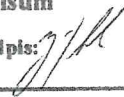
Původní parcela	Výměra (m ²)	Druh pozemku	Způsob využití pozemku	Katastrální území	Nová parcela	Výměra (m ²)	Druh pozemku	Způsob využití pozemku	Katastrální území	Způsob ochrany
LV - 16										
175	410	zahrada		Vážany u Vyškova	4875	410	zahrada		Moravské Prusy	
LV - 17										
171/1	167	orná p.		Vážany u Vyškova	4868	167	orná p.		Moravské Prusy	
171/2	153	orná p.		Vážany u Vyškova	4869	153	orná p.		Moravské Prusy	
171/4	136	orná p.		Vážany u Vyškova	4871	136	orná p.		Moravské Prusy	
LV - 18										
2514	6443	orná p.		Vážany u Vyškova	4861	6443	orná p.		Moravské Prusy	
2511	2685	orná p.		Vážany u Vyškova	4862	2685	orná p.		Moravské Prusy	
2512	2783	orná p.		Vážany u Vyškova	4863	2783	orná p.		Moravské Prusy	
176	266	orná p.		Vážany u Vyškova	4876	266	orná p.		Moravské Prusy	
3266	3571	orná p.		Vážany u Vyškova	4885	3571	orná p.		Moravské Prusy	
3268	3362	orná p.		Vážany u Vyškova	4886	3362	orná p.		Moravské Prusy	
3271	1717	orná p.		Vážany u Vyškova	4889	1717	orná p.		Moravské Prusy	
LV - 80										
160/1	321	orná p.		Vážany u Vyškova	4866	321	orná p.		Moravské Prusy	
LV - 93										
3272	5714	orná p.		Vážany u Vyškova	4890	5714	orná p.		Moravské Prusy	
LV - 119										
3270	4545	orná p.		Vážany u Vyškova	4888	4545	orná p.		Moravské Prusy	
LV - 136										
174	234	orná p.		Vážany u Vyškova	4874	234	orná p.		Moravské Prusy	
LV - 150										
160/2	230	orná p.		Vážany u Vyškova	4864	230	orná p.		Moravské Prusy	



LV - 181									
167	374	zahrada		Vážany u Vyškova	4867	374	zahrada		Moravské Prusy
LV - 240									
3269	2281	orná p.		Vážany u Vyškova	4887	2281	orná p.		Moravské Prusy
LV - 274									
st.201	224	zast. pl.		Vážany u Vyškova	st.4729	224	zast. pl.		Moravské Prusy
LV - 275									
st.202	128	zast. pl.		Vážany u Vyškova	st.4730	128	zast. pl.		Moravské Prusy
180	285	zahrada		Vážany u Vyškova	4878	285	zahrada		Moravské Prusy
178	651	zahrada		Vážany u Vyškova	4879	651	zahrada		Moravské Prusy
LV - 277									
st.203	128	zast. pl.		Vážany u Vyškova	st.4731	128	zast. pl.		Moravské Prusy
2404/2	611	zahrada		Vážany u Vyškova	4882	611	zahrada		Moravské Prusy
LV - 511									
3273	1650	orná p.		Vážany u Vyškova	4891	1650	orná p.		Moravské Prusy
LV - 800									
2404/3	2000	ostat.pl.	ost.kom.	Vážany u Vyškova	4883	2000	ostat.pl.	ost.kom.	Moravské Prusy
LV - 1028									
172	291	zahrada		Vážany u Vyškova	4872	291	zahrada		Moravské Prusy
LV - 1034									
2437	313	ostat.pl.	jiná pl.	Vážany u Vyškova	4881	313	ostat.pl.	jiná pl.	Moravské Prusy
LV - 1064									
160/4	191	orná p.		Vážany u Vyškova	4865	191	orná p.		Moravské Prusy
LV - 1070									
177	266	orná p.		Vážany u Vyškova	4877	266	orná p.		Moravské Prusy
LV - 1105									
173	252	zahrada		Vážany u Vyškova	4873	252	zahrada		Moravské Prusy
LV - 10001									
154	538	ostat.pl.	jiná pl.	Vážany u Vyškova	4880	538	ostat.pl.	jiná pl.	Moravské Prusy
3267	2002	ostat.pl.	zeleň	Vážany u Vyškova	4884	2002	ostat.pl.	zeleň	Moravské Prusy
3265/2	568	ostat.pl.	ost.kom.	Vážany u Vyškova	4892	568	ostat.pl.	ost.kom.	Moravské Prusy

LV - 10002							
171/3	156	orná p.	Vážany u Vyškova	4870	156	orná p.	Moravské Prusy
<p>Vyhotovil: Ing. Ivan Jabůrek Dne: 27.10.2021</p> <p style="text-align: right;"> razítko, podpis  </p>							

Náležitostmi a přesností odpovídá
právním předpisům

číslo ověření: 984620 podpis: 
datum: 27. 10. 2021

