






Legenda:

Podkladová mapa: TopGis, s.r.o.

-  P2 stávající dopravní značení
-  B4 navrhované dopravní značení



SOUŘADNICOVÝ S-JTSK, VÝŠKOVÝ SYSTÉM Bpv

 Ředitelství silnic a dálnic s. p. Na Pankráci 546/56 140 00 Praha 4 tel.: +420 277 005 500 www.rsd.cz		 AFRY CZ s.r.o. MAGISTRŮ 1275/13 140 00 PRAHA 4 tel.: +420 277 005 500 www.afry.cz	
HLAVNÍ INŽENÝR PROJEKTU: Ing. JIŘÍ LÁVIC	ZODPOVĚDNÝ PROJEKTANT: Ing. JIŘÍ LÁVIC	VYPRACOVAL: Ing. PETR JANTÁČ	KONTOLOVAL: Ing. MARTIN PAVLŮ
NÁZEV PROJEKTU: D55, D49 - řešení nasávací oblasti - PD+IČ			
STAVEBNÍ OBJEKT: SO 190 - DOPRAVNÍ ZNAČENÍ			
ČÁST DOKUMENTACE: SITUAČNÍ VÝKRESY - NÁKLADNÍ TRANZITNÍ DOPRAVA			
PŘÍLOHA: SITUACE DZ - DETAIL 10			
KRAJ:	JIHOMORAVSKÝ	ČÁST:	PŘÍLOHA Č.:
DATUM:	06/2024	C	10
STUPEŇ:	PDPS		
MĚŘÍTKO:	1:500		
Č. ZAKÁZKY:	2023/0242	ČÍSLO PARE:	