








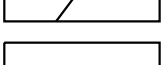










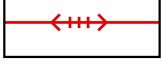






ÚZEMNÍ PLÁN LIPOVÁ

Upravený návrh územního plánu

LEGENDA :

-  hranice řešeného území
-  státní hranice
-  silnice I. třídy
-  silnice II. třídy
-  silnice III. třídy
-  koridor pro stavbu silnice - návrh
-  železnice
-  železniční stanice / zastávka
-  koridor pro stavbu železnice - návrh
-  cyklotrasa a cyklostezka (stav / návrh)
-  hraniční přechod
-  Natura 2000 - evropsky významná lokalita
-  Natura 2000 - ptačí oblast
-  hranice chráněné krajinné oblasti (CHKO)
-  hranice národního parku "České Švýcarsko"
-  ÚSES - nadregionální a regionální biocentrum
-  ÚSES - nadregionální a regionální biokoridor
-  chráněná oblast přirozené akumulace vod (CHOPAV)
-  ochranné pásmo vodního zdroje
-  dobývací prostor
-  VPR VPZ vesnická památková rezervace vesnická památková zóna
-  vedení VVN
-  transformovna
-  koridor pro stavbu kanalizace - návrh



1:50000

B2. VÝKRES ŠIRŠÍCH VZTAHŮ

KADLEC K.K. NUSLE, spol. s r.o. Chaberská 3, 182 00 Praha 8 Tel./fax : 284 680 740, 603 440 989 e-mail: posta@kadleck.cz www.kadleck.cz			
Projektant: Ing.arch. Daniela Binderová	Odborný projektant: Katerina Benáková	Grafické zpracování: Katerina Benáková	
Pořizovatel: Městský úřad Rumburk	Schvalovací orgán: Zastupitelstvo obce Lipová	Číslo smlouvy: 414/2012	
Akce: ÚZEMNÍ PLÁN LIPOVÁ UPRAVENÝ NÁVRH ÚZEMNÍHO PLÁNU	Datum: 09. 2024	Výkres č.: B2.	
Název výkresu: VÝKRES ŠIRŠÍCH VZTAHŮ	Měřítko: 1 : 50000	Kopie č.:	