


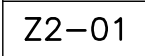







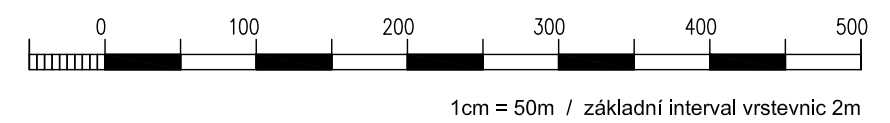


LEGENDA

-  hranice katastru
-  hranice zastavěného území (aktualizace k 1.6.2021)
-  hranice řešeného území hranice lokalit změn
-  označení lokalit vymezených změnou č. 2
-  nové plochy vymezené změnou č. 2 jako zastavěné území
  
- Funkční využití**
- stav      návrh      výhled
-             **ZASTAVITELNÁ ÚZEMÍ**
- území s charakterem obytným
- stav      návrh      výhled
-             **NEZASTAVITELNÁ ÚZEMÍ**
- území hřbitovů

<b>ZÁZNAM O ÚČINNOSTI ZMĚNY Č. 2 ÚP KONĚPRUSY</b>	
Vydalo:	Zastupitelstvo obce Koněprusy
Datum nabytí účinnosti změny:	
Pořizovatel:	Městský úřad Beroun odbor územního plánování a regionálního rozvoje
Oprávněná úřední osoba pořizovatele:	Ing. arch. Dana Vilhelmová vedoucí odboru územního plánování a regionálního rozvoje
	Razítko a podpis:



## ÚZEMNÍ PLÁN OBCE KONĚPRUSY ZMĚNA Č. 2

objednatel:  
zpracovatel:  
datum:

OÚ KONĚPRUSY  
ING. ARCH. MATYÁŠ ROITH  
ČERVEN 2022

číslo výkresu:

A.2

**FUNKČNÍ VYUŽITÍ ÚZEMÍ 1 : 5 000**  
(výřez)