



Obec Koněprusy

Strategický rozvojový plán 2018-2030

Díl A. Průzkumy




- 01. Celkový obsah dílu A.
- 02. Část úvodní
- 03. Část teoretická
- 04. Část koordinační
- 05. Část mapová
- 06. Část fotografická
- 07. Část průzkumová

název dokumentace	:	Strategický rozvojový plán obce KONĚPRUSY
označení dokumentace	:	BE-1-106217
název dokumentu	:	Celkový obsah dílu A. Průzkumy
označení dokumentu	:	BE-1-106217-01

Dokumentace označená BE-1-106217 je autorským dílem. Pořizování fyzických či mediálních kopií, nebo částečných kopií, opisů nebo částečných opisů této dokumentace podléhá ve smyslu Autorského zákona č. 121/2000 Sb., o právu autorském, o právech souvisejících s právem autorským a o změně některých zákonů v aktuálním platném znění předchozímu písemnému souhlasu vlastníků autorských práv s výjimkou krátkých citací jako součást kritických článků a recenzí. Bez jazykové korektury. Tiskové chyby vyhrazeny.

označení	název dokumentu	počet stran	:
-----------------	------------------------	--------------------	----------



01.	Celkový obsah dílu A. Průzkumy.....	1
02.	Část úvodní.....	15
03.	Část teoretická (A) Průzkumy.....	14
04.	Část koordinační	6
05.	Část mapová.....	2
06.	Část fotografická	10
07.	Část průzkumová	35

název dokumentace	:	Strategický rozvojový plán obce KONĚPRUSY
označení dokumentace	:	BE-1-106217
název dokumentu	:	Část úvodní
označení dokumentu	:	BE-1-106217-02

Dokumentace označená BE-1-106217 je autorským dílem. Pořizování fyzických či mediálních kopií, nebo částečných kopií, opisů nebo částečných opisů této dokumentace podléhá ve smyslu Autorského zákona č. 121/2000 Sb., o právu autorském, o právech souvisejících s právem autorským a o změně některých zákonů v aktuálním platném znění předchozímu písemnému souhlasu vlastníků autorských práv s výjimkou krátkých citací jako součást kritických článků a recenzí. Bez jazykové korektury. Tiskové chyby vyhrazeny.

označení	kapitola	strana	:
-----------------	-----------------	---------------	----------



02.1	Úvodní slovo	2
02.2	Úvodní zpráva	2
02.2.1	Vymezení rozsahu řešení.....	2
02.2.2	Celkový obsah dokumentace	2
02.3	Úvodní souhrnný přehled	3

Strategický rozvojový plán obce

02. Úvod

02.1 Úvodní slovo

Cílem tohoto dokumentu je vytvořit základní strategický dokument dle ustanovení zákona o obcích č. 128/2000 Sb.

02.2 Úvodní zpráva

V rámci tvorby strategie je na úvod vhodné specifikovat tématické okruhy otázek, na které bude tento dokument hledat adekvátní odpovědi:

- důvod tvorby strategického rozvojového plánu
- projektový rámec plánu
- formy a způsoby řešení plánu
- podoba programových východisek
- podoba programových cílů
- časové, nákladové vazby
- formulace konkrétních akčních opatření
- pravomoci a odpovědnosti realizace

Pro koordinaci přípravy strategického rozvojového plánu byla vytvořena pracovní skupina, kterou tvoří členové zastupitelstva obce. Skupina pracovala ve složení:

Havlíček Radek
Ing. Vlastislav Fiřt
Melicharová Jana
Sudík Miroslav
Kadleček Petr

02.2.1 Vymezení rozsahu řešení

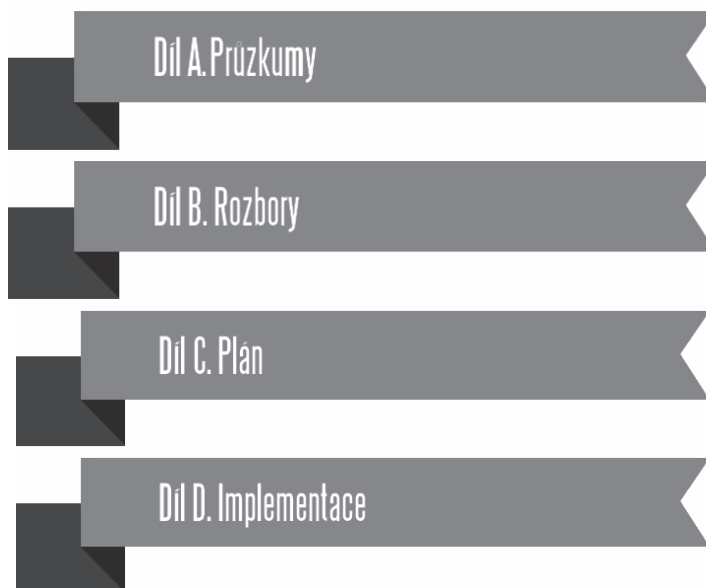
Rozsah a míra podrobnosti řešení tohoto strategického rozvojového plánu obce odpovídá rozsahu objednávky. Řešení vychází z metodické podpory tvorby rozvojových dokumentů obcí zpracované v rámci naplňování vládní strategie Efektivní veřejná správa a přátelské veřejné služby (Smart Administration).

02.2.2

Zároveň bylo přihlédnuto k principům mezinárodního standardu PRINCE2 (bez požadavku na certifikaci).

Celkový obsah dokumentace

Dokumentace strategického rozvojového plánu se celkově skládá ze čtyř dílů:



02.4

Úvodní souhrnný přehled

Základním plánovacím dokumentem obce, zakotveným v zákoně č. 128/2000 Sb., o obcích, je program rozvoje obce. Jde o hlavní nástroj strategického plánování a řízení rozvoje obce.

Tento dokument formuluje na základě dosavadního vývoje a současné situace v obci konkrétní představy o budoucnosti obce. Pomáhá plánovat využití vlastních prostředků a plánovat pokusy o čerpání dotací z fondů Evropské unie, fondů státního rozpočtu, z fondů krajského úřadu a dalších dotačních zdrojů.

Strategický rozvojový plán obce (SRPO) je individuální dokument, který řeší specifické záměry a potřeby obce na svém správním území. Pro přehlednost je rozdělen na tři základní tématické díly.

Obsah dílu A. Průzkumy

V prvním dílu dokumentace se řeší průzkum a rozbor informací o současném stavu podoby obce. Výsledky se stávají programovým východiskem pro další postup v návrhové části programu.

Díl A. Průzkum obsahuje následující části:

- část teoretická (A)
- část koordinační
- část mapová
- část fotografická
- část průzkumová
- část prognostická
- část analytická
- část syntetická

Obsah dílu B. Rozbory

Ve druhém dílu dokumentace se hodnotí výsledky průzkumů. Rozborem informací o dosavadním vývoji a podobě současného stavu vznikají relevantní podklady pro návrh plánu.

Díl B. Průzkum obsahuje následující části:

- část teoretická (B)
- část analytická
- část prognostická
- část syntetická

Obsah dílu C. Plán

Ve třetím dílu se formuluje základní rozvojový cíl, jednotlivé rozvojové osy a jejich individuální programové cíle. V podrobné části strategického plánu jsou pak rozvojové osy naplněny konkrétními akčními iniciativami.

Díl C. Plán obsahuje následující části:

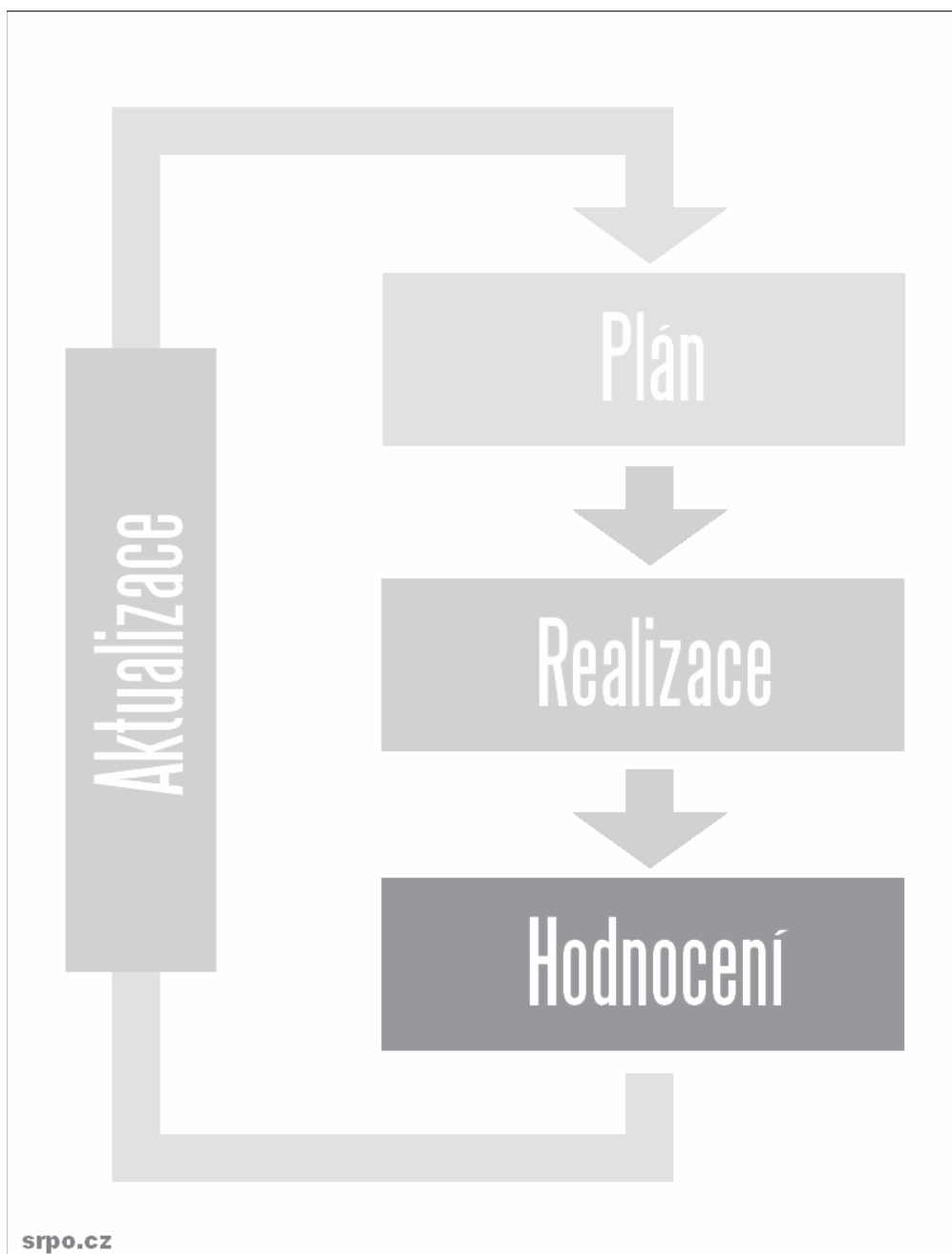
- část teoretická (C)
- část strategická
- část taktická
- část akční
- časový harmonogram
- náklady realizace
- stanovení priorit
- stanovení odpovědnosti

Obsah dílu D. Implementace

V závěrečném dílu je formulován teoretický i praktický postup implementace a řešení záměrů. Pro přehlednější způsob řízení projektů jsou doplněny vzorové formuláře. Bilanční, monitorovací a evaluační část mohou vznikat teprve v průběhu jeho realizace.

Díl D. Implementace obsahuje následující části:

- část teoretická (D)
- část implementační
- část riziková
- část komunikační
- část monitorovací
- část bilanční
- část evaluační
- část inspirační
- část závěrečná a schvalovací




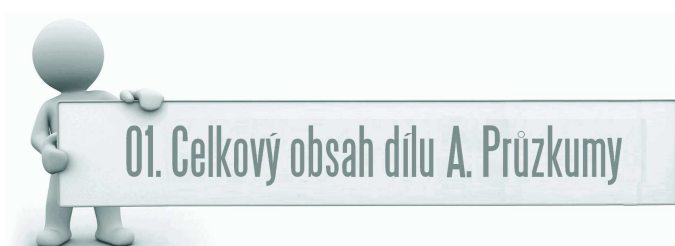

Na základě výsledků hodnocení průběžného plnění strategického plánu, vzniku nových dotačních titulů, kofinančních příležitostí i s ohledem na konkrétní potřeby obce bude strategický plán zpracovatelem aktualizován a prolongován nejpozději v roce 2022.



Aktualizace Strategického rozvojového plánu budou reagovat na změny vnitřní a vnější situace obce:


- tématické změny a novinky
- dotační změny a novinky
- legislativní změny a novinky
- sociální, společenské a bezpečnostní změny
- změny v rozpočtovém určení daní
- změny názorových priorit ZO
- změny strategických rozvojových plánů regionu

Popis obsahu jednotlivých tématických částí Strategického rozvojového plánu obce




02 Část úvodní

V této části se formulují základní projektové rámce, ve kterých se odehrává zpracování strategického rozvojového plánu obce.



03. Část teoretická (1) Průzkum

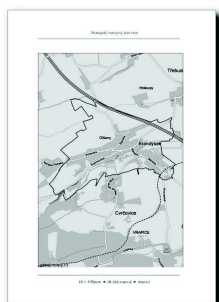
V první části teoretického základu se uvádějí obecné principy projektového plánování přípravy a vlastního řešení předmětné dokumentace.



04. Část koordinační


Koordinační část charakterizuje pozici strategického rozvojového plánu obce vůči regionálním, národním a mezinárodním strategickým rozvojovým dokumentům.

Popis obsahu jednotlivých tématických částí Strategického rozvojového plánu obce




05. Část mapová

V této části jsou uvedeny orientační mapy správního území obce a jednotlivých místních částí.



06. Část fotografická

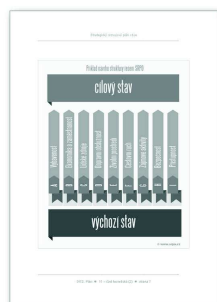

Fotografická dokumentace zachycuje stavebně technický stav a celkovou vizuální podobu obce v době přípravy strategického rozvojového plánu.



07. Část průzkumová

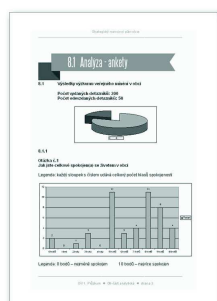
V této části se podrobně zkoumá současný stav obce v několika desítkách specifických parametrů. Slouží jako podklad pro formulaci programových východisek.

Popis obsahu jednotlivých tématických částí Strategického rozvojového plánu obce



09. Část teoretická

Ve druhé části teoretického základu se uvádějí obecné principy návrhu strategického rozvojového plánu obce.



10. Část analytická

V této části se provádí vyhodnocení dotazníků, pocitových map, anket a informací o současném stavu v jednotlivých tématických oblastech.



11. Část prognostická


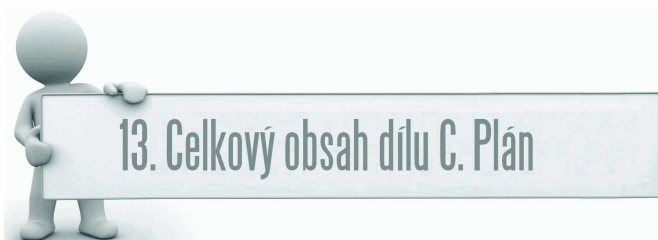

Prognostická část obsahuje informace o předpokládaném budoucím vývoji situace v České republice.

Popis obsahu jednotlivých tématických částí Strategického rozvojového plánu obce




12. Část syntetická

V závěreční části druhého dílu strategického rozvojového plánu se provádí syntéza shromážděných faktů získaných z průzkumů a rozborů.



14. Část teoretická


Ve třetí části teoretického základu se uvádějí obecné principy návrhu strategického rozvojového plánu obce.



15. Část strategická


V této části se specifikují konkrétní strategie pro všechny řešené rozvojové směry.

Popis obsahu jednotlivých tématických částí Strategického rozvojového plánu obce




16. Část taktická

V této části se specifikuje konkrétní taktika pro všechny řešené rozvojové směry.




17. Část akční

Tato část je vlastním jádrem celé dokumentace. Obsahuje podrobné popisy akčních opatření v jednotlivých rozvojových směrech.



18. Časový harmonogram


S ohledem na dlouhodobý rozměr strategického plánu je v této části uvedeno časové rozdělení jednotlivých záměrů.



19. Náklady realizace


V této části se uvádějí odhady cenových nákladů realizace navržených rozvojových opatření.

Popis obsahu jednotlivých tématických částí Strategického rozvojového plánu obce



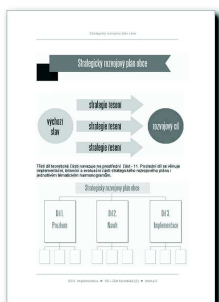

20. Stanovení priorit

Pro podrobnější strukturalizaci preferencí jednotlivých akčních opatření se v této části uvádějí jejich priority (od 1 do 5).



21. Stanovení odpovědností


V této části se specifikuje konkrétní odpovědnost za úspěšné řízení jednotlivých akčních opatření strategického rozvojového plánu.



23. Část teoretická

Ve třetí části teoretického základu se uvádějí obecné principy implementace.

Popis obsahu jednotlivých tématických částí Strategického rozvojového plánu obce



24. Část implementační

Implementace strategického plánu obsahuje metodiku vlastní realizace záměrů, akčních opatření i periodické aktualizace plánu.




25. Část riziková

V této části jsou podrobněji uvedena rizika, která mohou ohrožovat úspěšnou implementaci strategického rozvojového plánu.



26. Část komunikační

Zprávy o přípravě a průběhu realizace strategického rozvojového plánu patří mezi informace, které by obec měla komunikovat ve vnějším i vnitřním prostředí.



27. Část monitorovací

V této části se podrobněji charakterizuje způsob a důvody shromažďování informací o průběžném plnění strategického rozvojového plánu.

Popis obsahu jednotlivých tématických částí Strategického rozvojového plánu obce



28. Část bilanční

Bilanční část se věnuje hodnocení výsledků aplikace strategického plánu v uplynulém období s pomocí hodnotících kvantifikátorů.




29. Část evaluační

Evaluační část se věnuje funkčnímu hodnocení vlastní obsahové struktury strategického plánu.



30. Část inspirační

V této části jsou uvedeny tématické ukázky zajímavých nápadů a inspiračních řešení. Slouží k podrobnější ilustraci navrhovaných záměrů.



31. Část závěrečná a schvalovací

Závěrečná část obsahuje protokol se schvalovací doložkou, ve které bude uvedena identifikace příslušného usnesení ZO o schválení strategického rozvojového plánu obce.

název dokumentace	:	Strategický rozvojový plán obce KONĚPRUSY
označení dokumentace	:	BE-1-106217
název dokumentu	:	Část teoretická (A) - průzkumy
označení dokumentu	:	BE-1-106217-03

Dokumentace označená BE-1-106217 je autorským dílem. Pořizování fyzických či mediálních kopií, nebo částečných kopií, opisů nebo částečných opisů této dokumentace podléhá ve smyslu Autorského zákona č. 121/2000 Sb., o právu autorském, o právech souvisejících s právem autorským a o změně některých zákonů v aktuálním platném znění předchozímu písemnému souhlasu vlastníků autorských práv s výjimkou krátkých citací jako součást kritických článků a recenzí. Bez jazykové korektury. Tiskové chyby vyhrazeny.

označení	kapitola	strana	:
-----------------	-----------------	---------------	----------



3.1	Struktura SRPO	2
3.1.1	Východiska	5
3.1.2	Základní části	7
3.2	Metodika zpracování	7
3.2.1	Analytická část strategického plánu	9
3.2.2	Tématické oblasti analytické části	10
3.2.3	SWOT analýza	11
3.3	Anketa	12
3.3.1	Druhy anket	12
3.3.2	Metodika sběru dat	12
3.3.3	Metodika zpracování dat	12
3.4	Prameny a literatura	13

Strategický rozvojový plán obce

3.1 Struktura SRPO

Tento Strategický rozvojový plán obce vznikl společnou iniciativou obyvatel, místních zájmových organizací a zastupitelstva obce.

Plán vychází z koncepčních dokumentů kraje, České republiky a Evropské unie.

Obsahuje základní cílovou vizi, programové cíle hlavních priorit a opatření k jejich postupné realizaci.

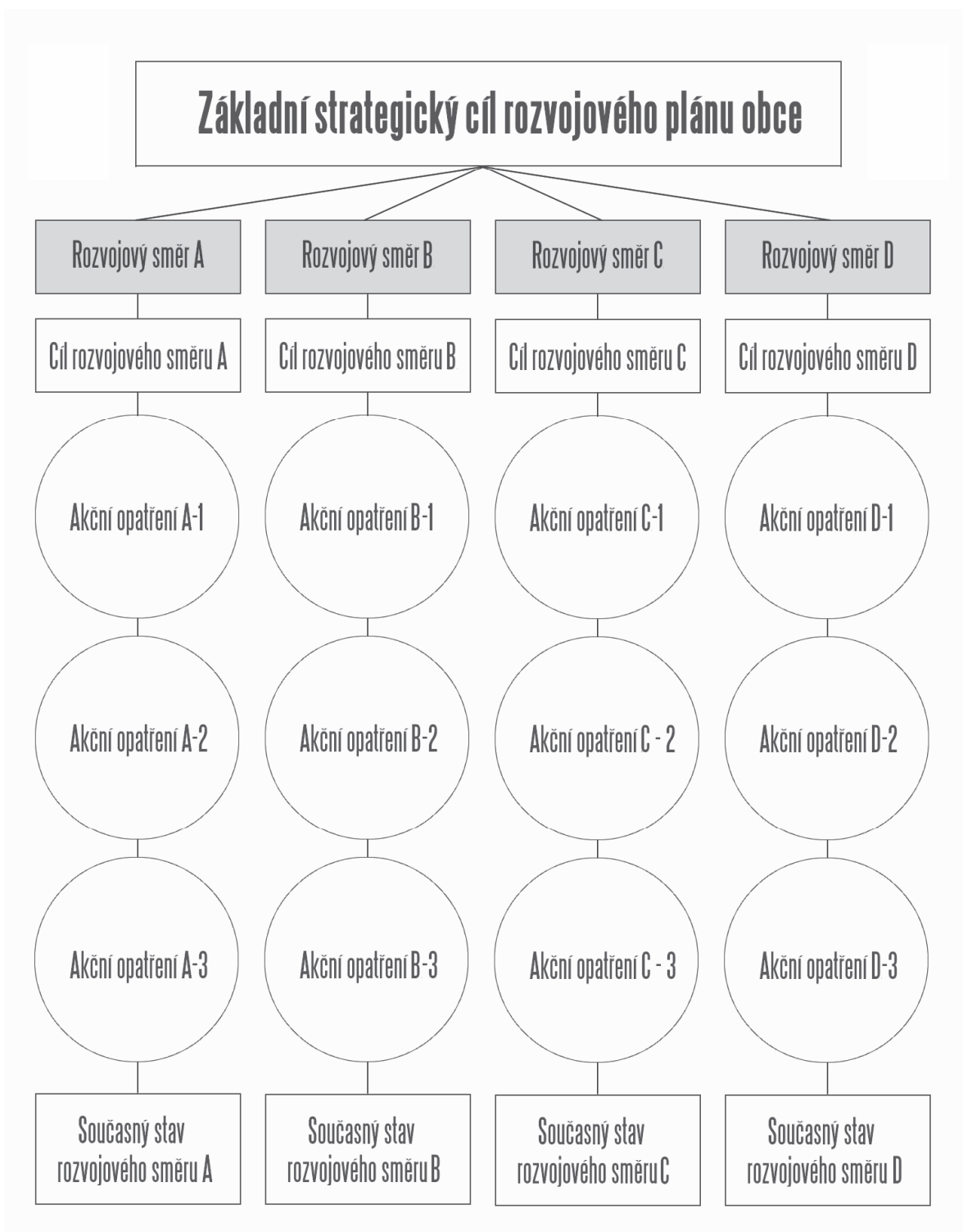
Přístupy k řešení strategického managementu

Úvodní a fundamentální otázkou rozvojového plánování je vyjasnění celkového přístupu k dané tématice. Primární volba přístupu do značné míry ovlivňuje celý další průběh přípravy i realizace. Volba přístupu signalizuje, jaký myšlenkový aparát je preferován. Fotr [1] definuje pět základních typů přístupů:

- **Procesní přístup**
- **Psychologicko-sociální přístup**
- **Systemový přístup**
- **Kvantitativní přístup**
- **Empirický přístup**



© www.srpo.cz



Proces, který vede od současného výchozího stavu k požadovanému cílovému stavu lze obecně označit za – **cestu změny**. Je to soubor kroků, opatření, aktivit, jejichž postupným naplněním dojde k realizaci záměru.



Na proces strategického plánování lze nahlížet z pozice analýzy budoucích potřeb. V tomto případě lze veškeré záměry rozdělit na tři samostatné sekce:

● **Co odstranit?**

Z pohledu analýzy a predikce budoucích potřeb je možné definovat procesy, objekty nebo mechanismy, které bude vhodné opustit (např. pronajmout, prodat, zlikvidovat).

● **Co udržovat?**

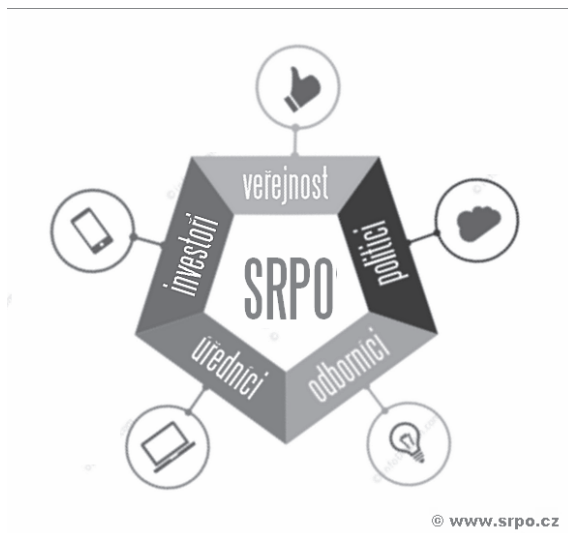
Velká většina aktivit na úrovni komunální samosprávy se věnuje údržbě současného stavu. Převzít, udržovat a později opět předat správu obce v uspokojivém stavu, je bezesporu náročný úkol.

● **Co vytvořit?**

Z pohledu analýzy a predikce mohou vyplynout nové potřeby, které bude třeba realizovat. Je ovšem třeba pamatovat na to, že vše nové bude třeba dále udržovat. A provozní náklady se mohou stát pro rozpočet obce daleko větší zátěží, než jednorázové náklady pořizovací.

3.1.1 Východiska

Strategický rozvojový plán obce je koncepční dokument, který podrobně řeší možnosti a způsoby rozvoje obce na výhledové plánovací období 2018 – 2030.



Vychází z průzkumu vývoje obce v předchozích letech, podrobně analyzuje současný stav a reflektuje výsledky dotazníkového šetření u obyvatel obce.



Obec se rozhodla vytvořit strategický dokument, který bude obsahovat základní rozvojové směry budoucího vývoje na období 2018 – 2030. Vedle velkých a náročných projektů do infrastruktury jsou nadále definovány i drobné akce, které by měly jednak zlepšit stav obce a zároveň zlepšit životní podmínky obyvatel.

3.1.2 Základní části



Strategický rozvojový plán obce se skládá z pěti základních částí:

- **Průzkumová část**

kvantifikuje dosavadní vývoj a současný stav obce

- **Analytická část**

hodnotí dosavadní vývoj a současný stav obce

- **Návrhová část**

navrhuje základní cílovou vizi (hlavní rozvojový cíl), programové cíle (strategické tématické priority) a taktický akční plán opatření

- **Realizační část**

realizační část obsahuje metodiku projektového řízení, která s pomocí metodických listů podporuje všechny pracovní fáze

- **Bilanční část**

zpětně hodnotí předchozí kroky. Bilanční část tohoto strategického rozvojového plánu vznikne až v průběhu plánovacího období realizace a bude obsažena v samostatných ročních hodnotících zprávách.



3.2 Metodika zpracování SRPO



Strategický rozvojový plán obce je zpracován podle Metodiky tvorby programu rozvoje obce, kterou vydalo Ministerstvo pro místní rozvoj ČR. Tématický rozsah řešení programu reflektuje velikost předmětné obce, stanovený plánovací horizont a dohodnutou míru podrobnosti zpracování.

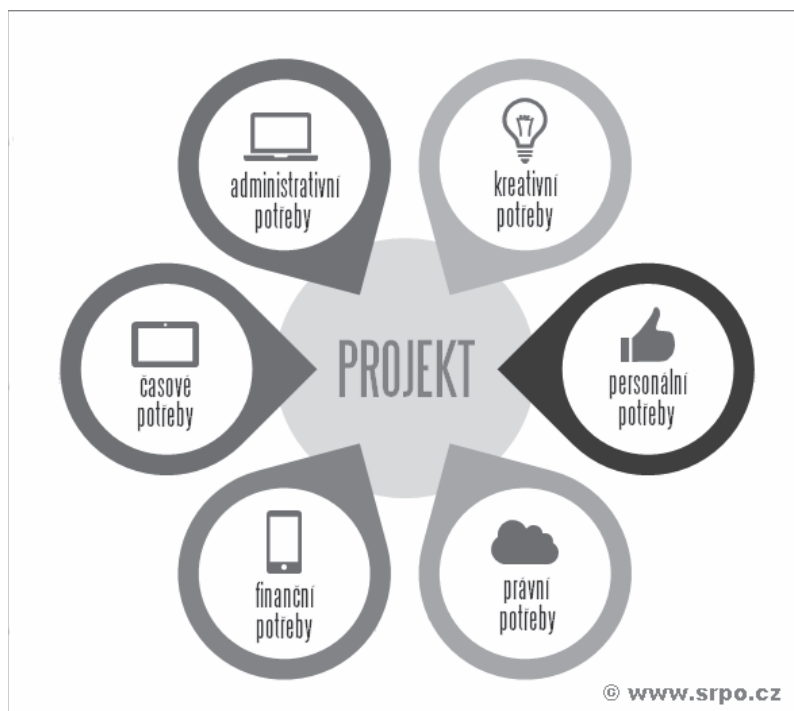
Strategický rozvojový plán obce vzniká inspirační spoluprací ze tří zdrojů:

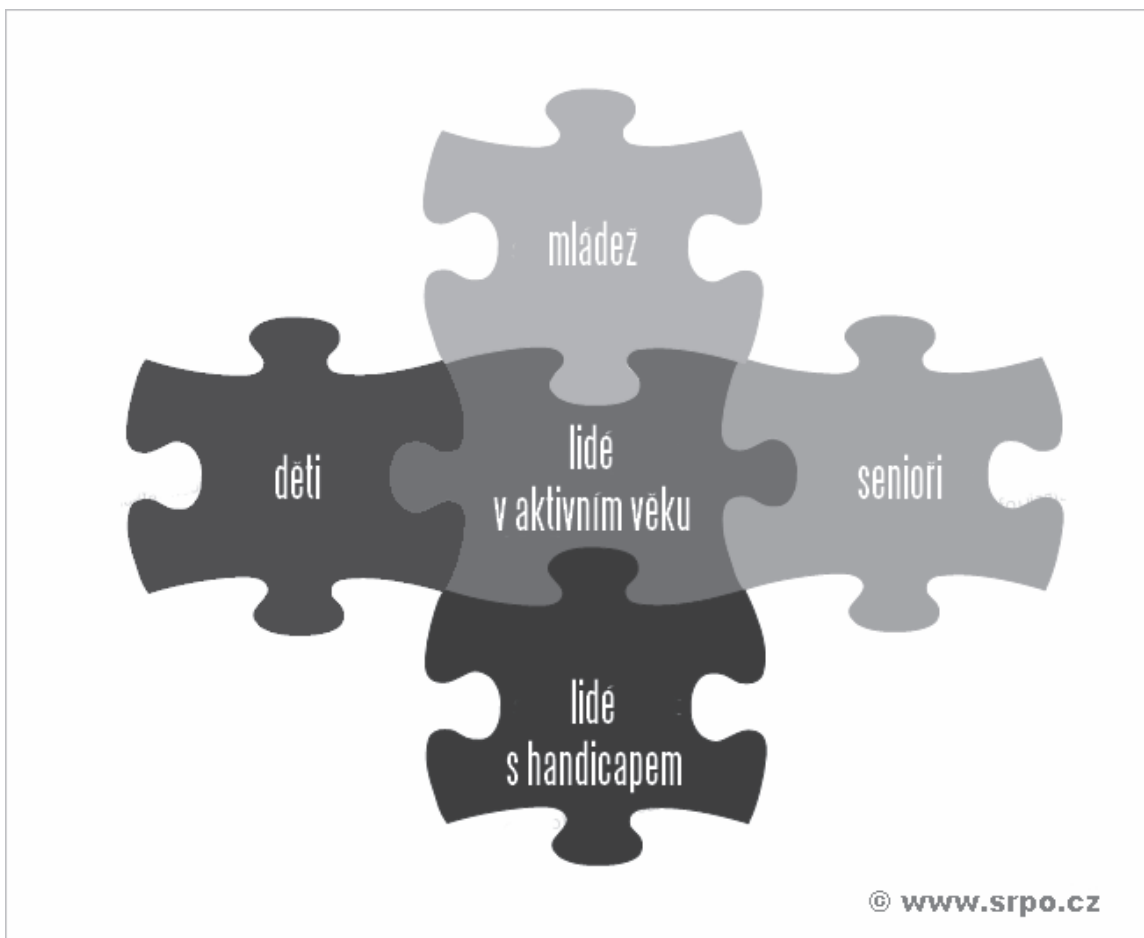
- obyvatelé obce
- zastupitelé obce
- zpracovatel strategického plánu - koordinátor



3.2.1 Analytická část strategického plánu


Analytická část SRPO hodnotí vývoj a stav jednotlivých význačných ekonomických, kulturně-historických, společenských, ekologických a dalších ukazatelů a jevů. Na základě rozboru těchto ukazatelů odhaluje příčiny a důsledky jejich vývoje. Je posuzován současný stav a vývoj základních ukazatelů v obci (jak kladné, tak záporné stránky rozvoje obce).





3.2.2 Tématické oblasti analytické části (příklad):

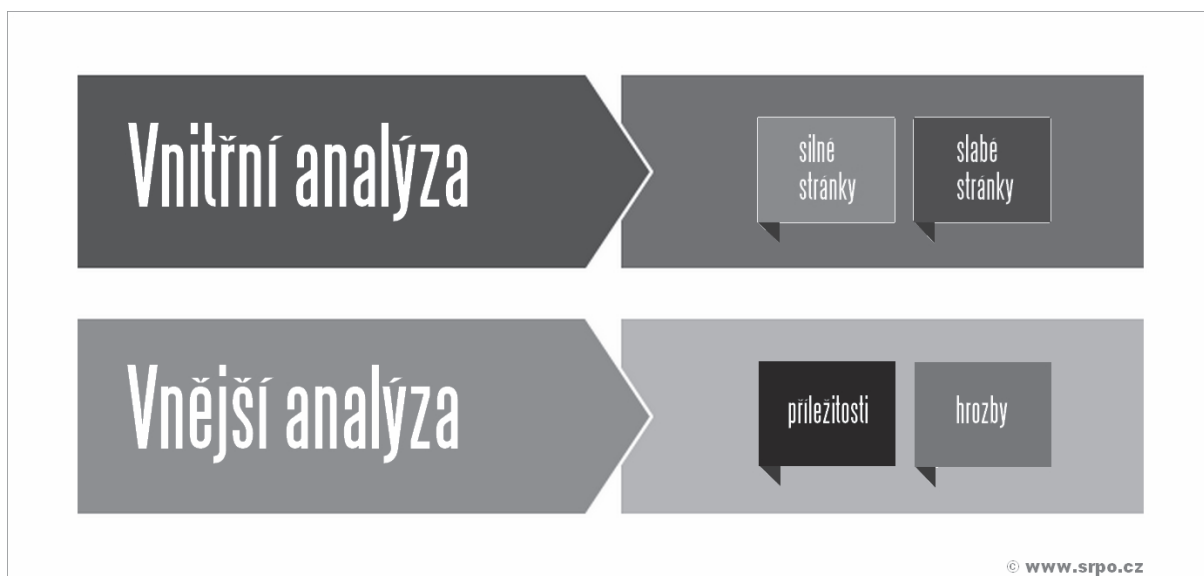
- Historie
- Obyvatelstvo
- Ekonomika
- Rozvojová dokumentace
- Technická infrastruktura
- Doprava
- Občanská vybavenost
- Životní prostředí
- Správa obce
- Zájmové aktivity
- Péče o děti, seniory a handicapované osoby



3.2.3 SWOT analýza



SILNÉ STRÁNKY / STRENGTH
SLABÉ STRÁNKY / WEAKNESS
PŘÍLEŽITOSTI / OPPORTUNITY
OHROŽENÍ / THREAT



3.3 Anketa

3.3.1 Druhy anket

Výzkum názoru veřejnosti v obci se obvykle provádí prostřednictvím anonymních anket.

Ankety podle rozsahu:

- základní anketa s 15-ti otázkami
- rozšířená anketa (individuální rozsah otázek)
- speciální anketa (např. pocitová mapa apod.)

3.3.2 Metodika sběru dat

Varianty sběru dat:

- Písemný dotazník odevzdaný na obecním úřadu
- Elektronický dotazník na internetu
- Kombinované řešení

3.3.3 Metodika zpracování dat

Odpovědi na anketní otázky jsou zpracovány podle následujících pravidel:

Textové otázky

Obsahově velmi blízké odpovědi na textové otázky jsou tematicky agregovány pod společnou formulaci, ke které je připojeno číslo vyjadřující četnost výskytu obsahově blízkých odpovědí.

Číselné otázky

Odpovědi na číselné otázky se sdružují do intervalových skupin. Ke každé skupině je připojeno číslo vyjadřující četnost výskytu odpovědí v daném intervalu.

Názorové otázky

Odpovědi na názorové otázky jsou tvořeny označením míry spokojenosti na číselné stupnici. Ta je rozdělena na jedenáct částí: od 0 – vyjadřující názor zcela nespokojen až po 10 – vyjadřující názor zcela spokojen. Výsledky jsou agregovány podle četnosti výskytu hodnot spokojenosti do sloupcových grafů.

Ze zpracování jsou vyřazeny všechny odpovědi vulgárního charakteru, odpovědi obsahující osobní útoky, odpovědi obsahující nehodnověrné údaje (např. všechny pocitové odpovědi označené stejnou hodnotou, případně textové odpovědi bez jakékoliv výpovědní hodnoty).

3.4 Prameny a literatura

[1] FOTR Jiří, VACÍK Emil, SOUČEK Ivan, ŠPAČEK Miroslav, HÁJEK Stanislav. *Tvorba strategie a strategické plánování*. 1. vydání Praha: Grada Publishing, 2012. 384 str. ISBN 978-80-247-3985-4.

[2] OHMAE Kenichi. *Identifikace klíčových faktorů úspěšnosti (Key Success Factors)*.

[3] <http://www.srpo.cz>

Holeček, J., Binek, J., Galvasová, I., Chabičovská, K., Svobodová, H. *Obec a její rozvoj v širších souvislostech*. 1. vyd. Brno: GaREP Publishing, 2009. 98 s. ISBN 978-80-904308-2-2.

Metodika tvorby programu rozvoje obce (MMR) Zpracováno v rámci projektu CZ.1.04/4.1.00/62.00008, 2014

Binek, J., Svobodová, H., Holeček, J., Galvasová, I., Chabičovská, K. *Synergie ve venkovském prostoru – Přístupy k řešení problémů rozvoje venkovských obcí*. 1. vyd. Brno: GaREP Publishing, 2010. 120 s. ISBN 978-80-904308-4-6.

Strategický plán obce a mikroregionu, metodická příručka, Příloha 9: Metody pro zapojení veřejnosti do přípravy strategických dokumentů, VŠB-TU Ostrava, Ekonomická fakulta, Ostrava 2006

Rektořík, J., & Šelešovský, J. (1999). Strategie rozvoje měst, obcí, regionů a jejich organizací (1st ed.). Brno: MU.

Labounková V., et al. (2004). Metodická příručka pro zpracování strategických rozvojových dokumentů mikroregionů: Výzkumná zpráva. Brno: Ústav územního rozvoje.

Bičík, I., & Perlín, R. (2006). Strategický plán mikroregionu: Metodická příručka pro zájemce o strategické plánování ve venkovských mikroregionech a obcích. Praha: Středočeský kraj.

Ježek, J. (2006). Strategické regionální plánování. Role regionálních rozvojových agentur, mikroregionů a vysokých škol v regionálním rozvoji. Plzeň: Západočeská univerzita.

název dokumentace	:	Strategický rozvojový plán obce KONĚPRUSY
označení dokumentace	:	BE-1-106217
název dokumentu	:	Část koordinační
označení dokumentu	:	BE-1-106217-04

Dokumentace označená BE-1-106217 je autorským dílem. Pořizování fyzických či mediálních kopií, nebo částečných kopií, opisů nebo částečných opisů této dokumentace podléhá ve smyslu Autorského zákona č. 121/2000 Sb., o právu autorském, o právech souvisejících s právem autorským a o změně některých zákonů v aktuálním platném znění předchozímu písemnému souhlasu vlastníků autorských práv s výjimkou krátkých citací jako součást kritických článků a recenzí. Bez jazykové korektury. Tiskové chyby vyhrazeny.

označení	kapitola	strana
----------	----------	--------



Vnitřní a vnější provázanost SRPO

4.1	Vnitřní a vnější provázanost SRPO	3
4.1.1	Vnitřní provázanost SRPO	3
4.1.2	Vnější provázanost SRPO	3

Horizontální a vertikální provázanost SRPO

4.2	Horizontální a vertikální provázanost SRPO	3
4.2.1	Horizontální provázanost SRPO	3
4.2.1.1	Vazba SRPO na strategické rozvojové plány sousedních obcí	3

4.2.2	Vertikální provázanost SRPO	3
4.2.2.1	Vazba SRPO na strategický plán rozvoje regionu	4
4.2.2.2	Vazba SRPO na strategický plán rozvoje Středočeského kraje	4
4.2.2.3	Vazba SRPO na strategický plán rozvoje České republiky	4
4.2.2.4	Provázanost SRPO na strategický plán rozvoje V4+2	4
4.2.2.5	Provázanost SRPO na strategický plán rozvoje Evropské unie	4
4.2.2.6	Provázanost SRPO na strategický plán rozvoje Organizace spojených národů	4

●●●

Vnitřní a vnější provázanost SRPO

4.1 Vnitřní a vnější provázanost SRPO

4.1.1 Vnitřní provázanost

Z hlediska vnitřní provázanosti Strategického rozvojového plánu obce se jedná především o vazbu na územně plánovací dokumentaci obce.

4.1.2 Vnější provázanost

Z hlediska vnější provázanosti Strategického rozvojového plánu obce se jedná především o vazbu na strategické rozvojové plány sousedních obcí a vyšších územních celků.

Horizontální a vertikální provázanost SRPO

4.2 Horizontální a vertikální provázanost SRPO

4.2.1 Horizontální provázanost

4.2.1.1 Vazba SRPO na strategické plány sousedních obcí

Přímé vazby na strategické rozvojové plány sousedních obcí nejsou. Spolupráce existuje v oblasti veřejné dopravy a nakládání s odpady.

4.2.2 Vertikální provázanost

4.2.2.1 Vazba SRPO na strategický plán rozvoje regionu

Z hlediska vazby na strategický plán rozvoje regionu se jedná o dokument s názvem Strategie území správního obvodu ORP BEROUN v oblasti předškolní výchovy a základního školství, sociálních služeb, odpadového hospodářství a doprava a dopravní obslužnost na období 2015 až 2024.

4.2.2.2 Vazba SRPO na strategický plán rozvoje Středočeského kraje

Z hlediska vazby na strategický plán krajské úrovně se jedná o dokument s názvem Program rozvoje územního obvodu Středočeského kraje 2014-2020.

4.2.2.3 Vazba SRPO na strategický plán rozvoje České republiky

Z hlediska vazby na strategický plán celostátní úrovně se jedná o dokument s názvem: Strategie regionálního rozvoje ČR 2014 - 2020 a dokument s názvem: Česko 2030.

4.2.2.4 Vazba SRPO na strategický plán rozvoje V4+2

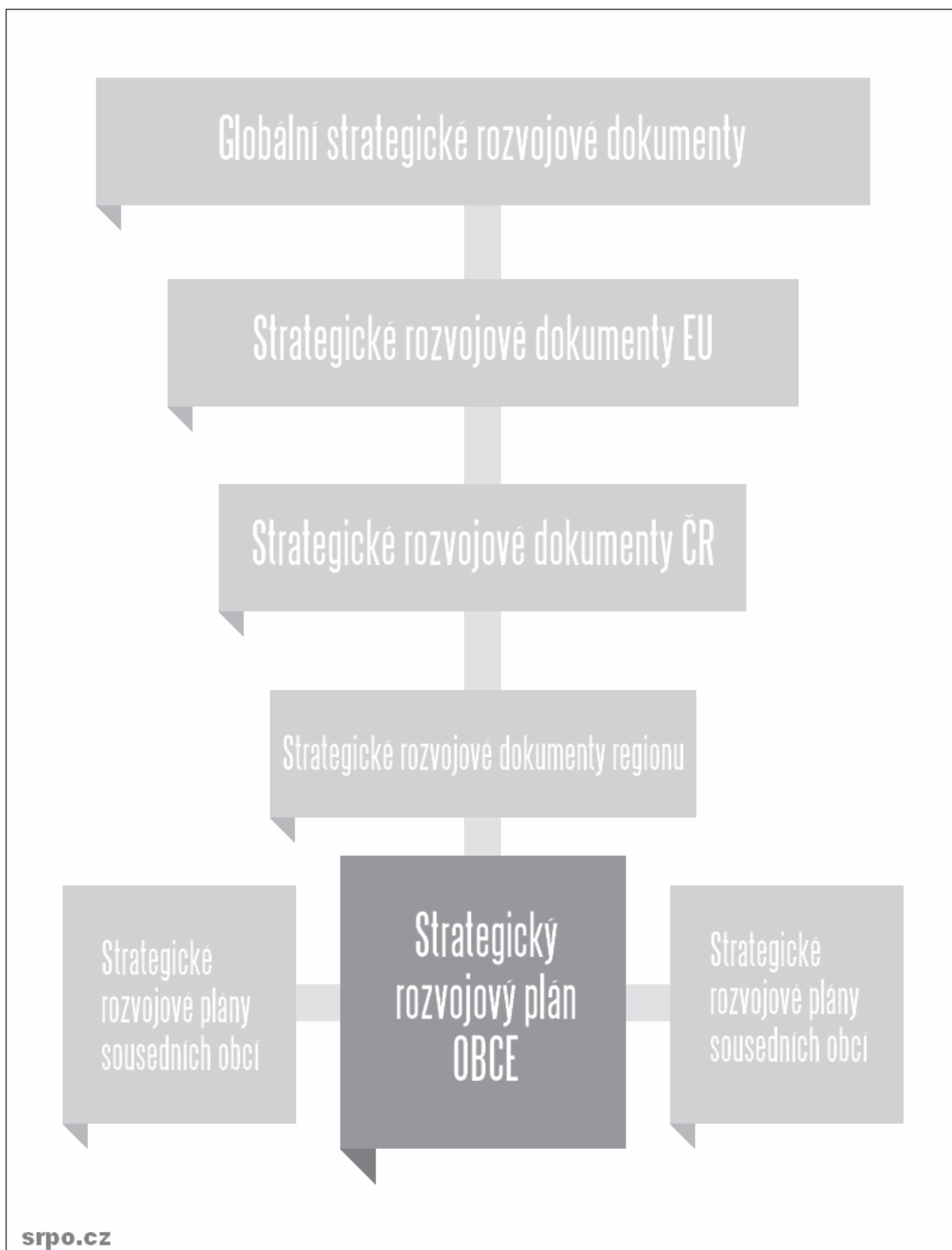
Z hlediska vazby na strategický plán středoevropské úrovně se jedná o dokument s názvem: Společná strategie územního rozvoje států V4+2.

4.2.2.5 Vazba SRPO na strategický plán rozvoje Evropské unie

Z hlediska vazby na strategický plán evropské úrovně se jedná o dokument s názvem Územní agenda Evropské unie 2020.

4.2.2.6 Vazba SRPO na strategický plán rozvoje Organizace spojených národů

Z hlediska vazby na strategický plán nejvyšší úrovně se jedná zprostředkovaně o dokument s názvem Strategický plán CBD pro ochranu biodiverzity 2011 – 2020.



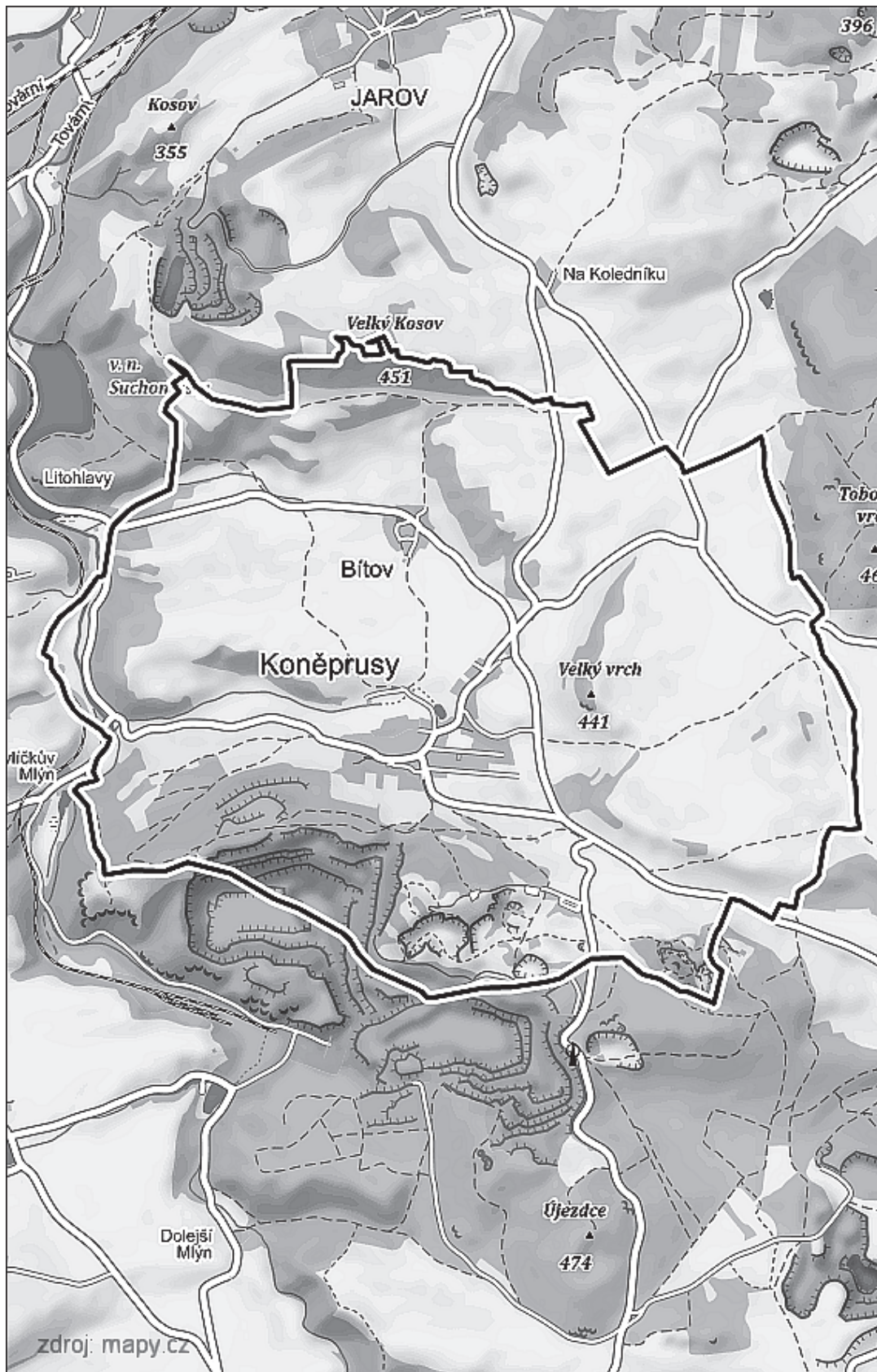
název dokumentace	:	Strategický rozvojový plán obce KONĚPRUSY
označení dokumentace	:	BE-1-106217
název dokumentu	:	Část mapová
označení dokumentu	:	BE-1-106217-05

Dokumentace označená BE-1-106217 je autorským dílem. Pořizování fyzických či mediálních kopií, nebo částečných kopií, opisů nebo částečných opisů této dokumentace podléhá ve smyslu Autorského zákona č. 121/2000 Sb., o právu autorském, o právech souvisejících s právem autorským a o změně některých zákonů v aktuálním platném znění předchozímu písemnému souhlasu vlastníků autorských práv s výjimkou krátkých citací jako součást kritických článků a recenzí. Bez jazykové korektury. Tiskové chyby vyhrazeny.

označení	kapitola	strana	:
-----------------	-----------------	---------------	----------



05.1	Orientační mapa obce.....	2
-------------	---------------------------	----------



název dokumentace	:	Strategický rozvojový plán obce KONĚPRUSY
označení dokumentace	:	BE-1-106217
název dokumentu	:	Část fotografická
označení dokumentu	:	BE-1-106217-06

Dokumentace označená BE-1-106217 je autorským dílem. Pořizování fyzických či mediálních kopií, nebo částečných kopií, opisů nebo částečných opisů této dokumentace podléhá ve smyslu Autorského zákona č. 121/2000 Sb., o právu autorském, o právech souvisejících s právem autorským a o změně některých zákonů v aktuálním platném znění předchozímu písemnému souhlasu vlastníků autorských práv s výjimkou krátkých citací jako součást kritických článků a recenzí. Bez jazykové korektury. Tiskové chyby vyhrazeny.

označení	kapitola	strana
-----------------	-----------------	---------------



Koněprusy

Foto 1 – 2	2
Foto 3 – 4	3
Foto 5 – 6	4
Foto 7 – 8	5
Foto 9 – 10	6
Foto 11 – 12	7

Bítov

Foto 13 – 14	8
Foto 15 – 16	9
Foto 17 – 18	10



F1 – KONĚPRUSY



F2 – obecní úřad



F3 – autobusová zastávka



F4 – kaplička



F5 – bývalá škola



F6 – sportoviště



F7 – tříděný odpad



F8 – parkoviště před jeskyněmi



F9 – fotbalové hřiště



F10 – požární nádrž



F11 – příkop povrchové kanalizace



F12 – hřbitov



F13 – místní část Bítov



F14 – autobusová zastávka



F15 - posezení u zvoničky



F16 – tříděný odpad



F17 – rybník



F18 – požární zbrojnice

název dokumentace	:	Strategický rozvojový plán obce KONĚPRUSY
označení dokumentace	:	BE-1-106217
název dokumentu	:	Část průzkumová
označení dokumentu	:	BE-1-106217-07

Dokumentace označená BE-1-106217 je autorským dílem. Pořizování fyzických či mediálních kopií, nebo částečných kopií, opisů nebo částečných opisů této dokumentace podléhá ve smyslu Autorského zákona č. 121/2000 Sb., o právu autorském, o právech souvisejících s právem autorským a o změně některých zákonů v aktuálním platném znění předchozímu písemnému souhlasu vlastníků autorských práv s výjimkou krátkých citací jako součást kritických článků a recenzí. Bez jazykové korektury. Tiskové chyby vyhrazeny.

označení	popis	strana	:
-----------------	--------------	---------------	----------



7.1 Základní údaje

7.1	Základní údaje	6
7.1.1	Základní identifikační údaje obce	6
7.1.2	Historie	7
7.1.3	Obyvatelstvo	9
7.1.4	Ekonomika	10
7.1.5	Rozvojová dokumentace	11

7.2 Technická infrastruktura

7.2	Technická infrastruktura	12
7.2.1	Zásobování pitnou vodou	12
7.2.2	Zásobování požární vodou	12
7.2.3	Zachycování a odvádění povrchových vod	12
7.2.4	Zachycování a čištění odpadních vod	12
7.2.5	Zásobování elektrickou energií	12
7.2.6	Zásobování plynem	12
7.2.7	Veřejné osvětlení	13
7.2.8	Pasportizace veřejného osvětlení	13
7.2.9	Veřejný rozhlas	13
7.2.10	Telekomunikace	13
7.2.11	SMS info kanál	13
7.2.12	E-mail info kanál	13

7.3 Dopravní infrastruktura

7.3	Doprava	14
7.3.1	Silniční síť	14
7.3.2	Autobusová doprava	14
7.3.3	Železniční doprava	15
7.3.4	Letecká doprava	15
7.3.5	Vodní doprava	15
7.3.6	Cyklistická doprava	15
7.3.7	Hipo doprava	15
7.3.8	Pěší doprava	15
7.3.9	Doprava v klidu	15
7.3.10	Dopravní značení	15
7.3.11	Pasportizace dopravního značení	16
7.3.12	Pasportizace komunikací	16
7.3.13	Dopravní zátěž	16
7.3.14	Bezbariérové trasy	16
7.3.15	Turistické trasy	16
7.3.16	Sjezdové tratě	16
7.3.17	Běžecké tratě	17
7.3.18	Lanové dráhy	17
7.3.19	In-line dráhy	17

7.4 Občanská vybavenost

7.4	Občanská vybavenost	18
7.4.1	Bydlení	18
7.4.2	Školství a vzdělávání.....	18
7.4.3	Zdravotní péče	18
7.4.4	Sociální péče.....	19
7.4.5	Kultura.....	19
7.4.6	Sport a tělovýchova.....	19
7.4.7	Služby	20
7.4.8	Turistický ruch	20
7.4.9	Pasportizace drobných památkových objektů	20
7.4.10	Veřejně prospěšné stavby.....	20
7.4.11	Veřejně prospěšná opatření.....	20

7.5 Životní prostředí

7.5	Životní prostředí.....	21
7.5.1	Územní systém ekologické stability.....	21
7.5.2	Významné krajinné prvky	21
7.5.3	Památné stromy	21
7.5.4	Protierozní opatření.....	21
7.5.5	Prostupnost krajiny.....	21
7.5.6	Pasportizace veřejné zeleně	22
7.5.7	Ovzduší	22
7.5.8	Vodstvo	22
7.5.9	Povodňový plán.....	22
7.5.10	Protipovodňová ochrana	22
7.5.11	Otřesová zátěž	23
7.5.12	Hluková zátěž.....	23
7.5.13	Prachová zátěž	23
7.5.14	Pachová zátěž.....	23
7.5.15	Protihluková ochrana	23
7.5.16	Odpadové hospodářství	23
7.5.17	Brownfields lokality.....	24
7.5.18	Radonová zátěž prostředí	24
7.5.19	Azbestová zátěž prostředí.....	25

7.5.20	Vizuální zátěž prostředí.....	25
7.5.21	Architektonické bariéry prostředí.....	25
7.5.22	Povolené skládky a zátěže prostředí.....	25
7.5.23	Nepovolené skládky a zátěže prostředí	25
7.5.24	Znečišťování vzduchu	25
7.5.25	Znečišťování povrchových a spodních vod	25
7.5.26	Znečišťování veřejných prostranství.....	26
7.5.27	Znečišťování veřejných komunikací	26
7.5.28	Péče o les	26
7.5.29	Podzemní prostředí.....	26

7.6 Správa obce

7.6	Správa obce	27
7.6.1	Veřejná správa	27
7.6.2	Vnitřní vztahy	27
7.6.3	Vývoj rozpočtu.....	27
7.6.4	Informační a komunikační kanály.....	28
7.6.5	Symboly obce.....	28
7.6.6	Získaná ocenění obce.....	28
7.6.7	Hřbitovní správa	28
7.6.8	Hřbitovní pasport.....	28
7.6.9	Příspěvkové organizace	28
7.6.10	Vnější vztahy	28

7.7 Zájmové aktivity

7.7	Zájmové aktivity	29
7.7.1	Místní zájmové organizace.....	29
7.7.2	Místní náboženské organizace.....	29
7.7.3	Významní rodáci	29
7.7.4	Čestní občané obce	29
7.7.5	Obecní kronikářství	29

7.8 Sociální oblast

7.8	Sociální oblast.....	30
7.8.1	Péče o děti	30
7.8.2	Péče o seniory	30
7.8.3	Péče o zdravotně znevýhodněné osoby	30
7.8.4	Péče o sociálně znevýhodněné osoby	30
7.8.5	Komunitní plán sociálních služeb	30

7.9 Bezpečnostní oblast

7.9	Bezpečnostní oblast	31
7.9.1	Dopravní bezpečnost	31
7.9.2	Osobní bezpečnost	31
7.9.3	Majetková bezpečnost	31
7.9.4	Požární ochrana.....	31
7.9.5	Civilní ochrana	31
7.9.6	Zájmy obrany státu.....	32
7.9.7	Obecní policie	32
7.9.8	Projevy vandalismu	32

7.10 Anketa

7.10	Výzkum veřejného mínění	33
7.10.1	Anketa.....	33

7.1 Základní údaje

7.1.1 Základní identifikační údaje o obci

Název obce	Koněprusy
Oficiální web	www.koneprusy.cz
E-mailová adresa	obec@koneprusy.cz
Adresa	Koněprusy 63 266 01 Beroun 1
starosta	Radek Havlíček
NUTS 3 (kraj):	Středočeský (CZ020)
LAU1 (okres):	Beroun (CZ0202)
LAU2 (obec):	CZ0202 531332
ORP	Beroun
PO	Beroun
katastrální výměra	6,03 km²
katastrální území	2
ZSJ	2
ZS	49°55'16" s. š., 14°3'57" v. d.
nadmořská výška	368 m n. m.

7.1.2 Historie

Původem prý sahají daleko do pohanské doby. Někteří soudí, že zde někde na Zlatém Koni stála svatyně, kde byl uctíván bůh Svantovít. V době zimního a letního slunovratu se tu konaly obřady pálení ohňů, ke kterým putoval lid z celého okolí. Pohanatí šrecové bydleli prý pod Zlatým koněm v nynějších Koněprusích a první jejich domek stál „Pod rybníčky“, zde je dnes čp.27. Prusý je slovanský výraz pro bílý a Koněprusy značí bílé koně Tolik ústní tradice.

Z doložených pramenů víme, že v roce 1393 přednášel na filosofické fakultě pražské university Mistr Petr z Koněprus a byl od 19. dubna do 11. října děkanem. Roku 1420 se uvádějí Hašek a Jindřich z Koněprus. Roku 1455 sídlil poslední tohoto rodu Václav z Koněprus na tvrzi koněpruské, která zanikla asi koncem 15.století.

Pozemky připadly jako odúmrť králi Ladislavovi, který je i s Popovicemi daroval Vaňkovi ze Svárova. Jan Karel ze Svárova je v roce 1544 uváděn v zemských deskách jako držitel starodávného dědictví rodu v Popovicích a Koněprusích. Zanechal jedinou dceru Kateřinu, která se roku 1557 provdala za Ottu z Losu a ten prodal v roce 1586 zboží Janovi st. z Lobkovic na Točnicku. Od té doby patřily Popovice a Koněprusy ke královskému panství. Ale jen z části. Svě poddané zde měl i jakýsi Šebestian Vikhart ze Šanova, který je roku 1593 prodal i s Vinařicemi liteňskému pánu Václavu Vratislavu st. z Mitrovic.

K Litni patřila část Koněprus až do roku 1709, kdy zboží odkoupil suchomastský pán hrabě z Bubna, příbuzný Mitroviců, jehož slavný předek Kuňata Jaroslav hrabě z Bubna, hejtman podbrdského kraje sídlil v Litni po třicetileté válce. Třetí část obce si ponechal Jan Karel ze Svárova při panství tmaňském. A tak Koněprusy až do roku 1848 patřily třem vrchnostem.

V husitských válkách se zúčastnili koněpruští slavné bitvy u Domažlic a pod vedením Prokopa Holého zde v srpnu 1431 oslavili vítězství.

Za třicetileté války byly Koněprusy vypleněny dvakrát. Poprvé při vpádu Sasů v roce 1634 a podruhé při vpádu Švédů v roce 1639.

Zbyli tu jen tři sedláci a dva chalupníci a tři grunty prázdné. Pustých polí bylo 208 korců, zoraných 152, oseto jen 76,5 korce.

Koněprusy v té době patřily k víře českobratrské a zažily výhružky jesuitů, aby přestoupily ke katolíkům. Kovář Jan Slavík se svou ženou Dorotou se vzepřel a nepřestoupil. Společenský život se začíná probouzet až těsně před koncem minulého století, kdy v roce 1898 náležely školou do Tmaně. Protože do školy bylo daleko, vydržovali si koněpruští soukromého učitele, který vyučoval děti v najatých místnostech čp.23 a 17. V roce 1860 byla postavena patrová budova školy přičiněním starosty Jana Cipry. Přiškolená byla sousední obec Bítov, jehož děti dříve chodily do Počapel. Prvním učitelem školy byl Antonín Suk v letech 1860 až 1879. Ruční ženské práce zde začala vyučovat v roce 1884 Marie Priedlerová. Protikatolické smýšlení předků se v Koněprusích projevilo v tom, že po první světové válce se naprostá většina občanů přihlásila k československé církvi, hodně bylo bez vyznání a pouze 7 % zůstalo katolíky. Ale i tak zde měli rozhodující slovo agráři. Dělníci z kamenolomů, královských cementáren a železáren zůstávali v menšině.

V roce 1900 měly Koněprusy 51 domů a 279 obyvatel, v předvečer světové války zde žilo ve stejném počtu domů přes 300 lidí. Světová válka si vyžádala 10 životů vojáků. Z mužů, kteří odešli na frontu, zemřel každý šestý.

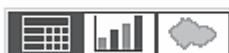
zdroj: webové stránky obce



7.1.3 Obyvatelstvo

Koněprusy (okres Beroun)

Vybrané údaje za obec



Stav obyvatel

Období: 31. 12. 2016

	Celkem	Muži	Ženy
Počet obyvatel	246	124	122
v tom ve věku (let)			
0-14	45	21	24
15-64	164	86	78
65 a více	37	17	20
Průměrný věk (let)	38,8	39,2	38,3

Kód: PU-MOSZV-DEMSTAV/1



Pohyb obyvatel

Období: 2016

	Celkem	Muži	Ženy
Živě narození	4	2	2
Zemřelí	2	.	.
Přirozený přírůstek	2	.	.
Přistěhovalí	14	6	8
Vystěhovalí	10	6	4
Přírůstek stěhováním	4	-	4
Celkový přírůstek	6	.	.
Sňatky	-	.	.
Rozvody	1	.	.

Kód: PU-MOSZV-DEMPOHYB/3

(údaje podle ČSÚ)

7.1.4 Ekonomika



Podnikatelské subjekty podle převažující činnosti

Období: 31. 12. 2016

	Registrované podniky	Podniky se zjištěnou aktivitou
Celkem	66	42
A Zemědělství, lesnictví, rybářství	10	8
B-E Průmysl celkem	8	6
F Stavebnictví	3	.
G Velkoobchod a maloobchod; opravy a údržba motorových vozidel	10	6
H Doprava a skladování	10	8
I Ubytování, stravování a pohostinství	3	2
J Informační a komunikační činnosti	.	.
K Peněžnictví a pojišťovnictví	.	.
L Činnosti v oblasti nemovitostí	.	.
M Profesní, vědecké a technické činnosti	10	7
N Administrativní a podpůrné činnosti	1	.
O Veřejná správa a obrana; povinné sociální zabezpečení	2	1
P Vzdělávání	.	.
Q Zdravotní a sociální péče	.	.
R Kulturní, zábavní a rekreační činnosti	2	2
S Ostatní činnosti	5	2
X nezařazeno	.	.

Kód: PU-MOSZV-ORGNACE/2



Podnikatelské subjekty podle právní formy

Období: 31. 12. 2016

	Registrované podniky	Podniky se zjištěnou aktivitou
Celkem	66	42
Fyzické osoby	56	37
Fyzické osoby podnikající dle živnostenského zákona	49	31
Fyzické osoby podnikající dle jiného než živnostenského zákona	.	.
Zemědělští podnikatelé	7	6
Právnícké osoby	10	5
Obchodní společnosti	4	2
akciové společnosti	.	.
Družstva	.	.

Kód: PU-MOSZV-ORGPF/3

(údaje podle ČSÚ)

7.1.5 Rozvojová dokumentace

Územně plánovací dokumentace

Obec má zpracovaný územní plán z roku 2007.

Strategický rozvojový plán

Strategický rozvojový plán obce dosud zpracován nebyl.

7.2 Technická infrastruktura

7.2.1 Zásobování pitnou vodou

Zásobování pitnou vodou je zajištěno z malých lokálních zdrojů. Na úpravnu vody je zpracován projekt a nyní obec žádá o dotaci.

7.2.2 Zásobování požární vodou

Zásobování požární vodou je zajištěno ze dvou víceúčelových vodních nádrží v obou místních částech.

7.2.3 Zachycování a odvádění povrchových vod

Řešení odkanalizování povrchových vod z obce je řešeno systémem otevřených příkopů a jejich částečným zatrubněním s napojením na vodoteč. Stav povrchové kanalizace je nevyhovující.

7.2.4 Zachycování a čištění odpadních vod

V místní části Koněprusy je na novou ČOV napojeno cca 85% domů. V místní části Bítov jsou jen septiky a splaškové odpadní vody jsou likvidovány nevyhovujícím způsobem.

7.2.5 Zásobování elektrickou energií

Rozvodná síť elektrické energie je v obci vybudována. Rozvody jsou vedeny po obci převážně vzduchem. Kapacita dalšího připojení na jednotlivých trafecích je volná. Stav sloupů VO je nevyhovující.

7.2.6 Zásobování plynem

Rozvod plynu v obci byl vybudován v roce 1995. Kapacita dalšího připojení je volná.

7.2.7 Veřejné osvětlení

Síť veřejného osvětlení je vybudována a její technický stav je vyhovující cca z 50%.

7.2.8 Pasportizace veřejného osvětlení

- **Tištěná verze**

Pasportizace veřejného osvětlení není vyhotovena v tištěné verzi.

- **Digitalizovaná verze**

Pasportizace veřejného osvětlení není vyhotovena v digitalizované verzi.

7.2.9 Veřejný rozhlas

V obci veřejný rozhlas není.

7.2.10 Telekomunikace

Kvalita pokrytí území obce telekomunikačními kanály je vyhovující.

7.2.11 SMS info kanál

Informační kanál prostřednictvím SMS není pro občany zaveden.

7.2.12 E-mail info kanál

Informační kanál prostřednictvím e-mailu není pro občany zaveden.

7.3 Dopravní infrastruktura

7.3.1 Silniční síť

- **dálnice**

Na území obce nejsou dálnice vedeny.

- **silnice I. třídy**

Na území obce nejsou silnice I. třídy vedeny.

- **silnice II. třídy**

Na území obce nejsou silnice II. třídy vedeny.

- **silnice III. třídy**

Na území obce jsou silnice III. třídy vedeny.

- **místní komunikace**

Na území obce jsou vybudovány místní komunikace.

- **účelové komunikace**

Na území obce jsou vybudovány účelové komunikace.

7.3.2 Autobusová doprava

Do katastru obce vedou pravidelné autobusové linky:

Autobusy

301018 → Beroun, autobusové nádraží 6:32, 16:...

→ Hostomice, nám. 7:26, 12:39, 16:50

C17 → Koněprusy, jeskyně 10:34, 14:24, 10:34

→ Beroun, autobusové nádraží 10:44, 1...

7.3.3 Železniční doprava

Železniční doprava není na katastru obce zavedena.

7.3.4 Letecká doprava

Letecká doprava není na katastru obce zavedena.

7.3.5 Vodní doprava

Vodní doprava není na katastru obce zavedena.

7.3.6 Cyklistická doprava

- **Cyklostezky**

Cyklostezky nejsou na katastru obce vybudovány.

- **Cyklotrasy**

Cyklotrasy jsou na katastru obce vybudovány.

7.3.7 Hipo doprava

Hipostezky pro koně nejsou na území obce vybudovány.

7.3.8 Pěší doprava

Chodníky nejsou na území obce vybudovány.

7.3.9 Doprava v klidu

Parkovací plochy jsou v obci k dispozici na několika místech, ale jejich kapacita se jeví v současnosti jako ne zcela dostatečná.

7.3.10 Dopravní značení

- **Horizontální značení**

Horizontální dopravní značení je provedeno.

- **Vertikální značení**

Vertikální dopravní značení je převážně vyhovující.

- **Světelná signalizace**

Světelná signalizace není instalována.

- **Akustická signalizace**

Akustická signalizace není instalována.

7.3.11 Pasportizace dopravního značení

- **Tištěná verze**

Pasportizace dopravního značení není vyhotovena v tištěné verzi.

- **Digitalizovaná verze**

Pasportizace dopravního značení není vyhotovena v digitalizované verzi.

7.3.12 Pasportizace komunikací

- **Tištěná verze**

Pasportizace komunikací není vyhotovena v tištěné verzi.

- **Digitalizovaná verze**

Pasportizace komunikací není vyhotovena v digitalizované verzi.

7.3.13 Dopravní zátěž

Dopravní zátěž je v obci reflektována jako významný problém.

7.3.14 Bezbariérové trasy

Bezbariérové trasy pro osoby s omezenou schopností pohybu a orientace nejsou v obci vybudovány.

7.3.15 Turistické trasy

Turistické trasy KČT jsou ve správním území obce vyznačeny.

7.3.16 Sjezdové tratě

Sjezdové lyžařské tratě nejsou na území obce vybudovány.

7.3.17 Běžecské tratě

Běžkařské lyžařské tratě nejsou na území obce vybudovány.

7.3.18 Lanové dráhy

Lanové dráhy nejsou na území obce vybudovány.

7.3.19 In-line dráhy

In-line dráhy nejsou na území obce vybudovány.

7.4 Občanská vybavenost

7.4.1 Bydlení

Bydlení v obci je řešeno v rodinných domech (100%).

- **Bydlení pro seniory**

Bydlení pro seniory není v obci vybudováno.

- **Chráněné bydlení**

Chráněné bydlení není v obci vybudováno.

- **Startovní bydlení**

Startovní bydlení není v obci vybudováno.

- **Sociálně vyloučené lokality**

Na katastru obce se nenacházejí žádné sociálně vyloučené lokality.

7.4.2 Školství a vzdělávání

- **Základní vzdělávání**

Základní školní vzdělávání se zajišťuje mimo katastr obce.

- **Střední vzdělávání**

Střední vzdělávání se zajišťuje mimo katastr obce.

- **Vyšší vzdělávání**

Vyšší vzdělávání se zajišťuje mimo katastr obce.

- **Celoživotní vzdělávání**

Celoživotní vzdělávání se zajišťuje mimo katastr obce.

7.4.3 Zdravotní péče

- **Základní služby praktického lékaře**

Základní služby zdravotnického sektoru se pro obyvatele se zajišťují mimo katastr obce.

- **Služby specializovaných lékařských oborů**

Služby specializovaných lékařských oborů se realizují mimo katastr obce.

- **Služby alternativní zdravotní péče**

Služby alternativní zdravotní péče se v obci neposkytují.

- **Lékárna a výdejna léčiv**

Zařízení lékárenských služeb nejsou v obci zřízena.

- **Zvěrolékařské služby**

Zařízení zvěrolékařských služeb nejsou v obci zřízena.

7.4.4 Sociální péče

- **Terénní sociální služba**

Terénní sociální služba se poskytuje individuálně.

- **Denní stacionář**

Nejbližší domov pro seniory se nachází v Berouně.

- **Domov pro seniory**

Nejbližší domov pro seniory se nachází ve Zdicích.

7.4.5 Kultura

- **Místní knihovna**

V obci místní knihovna je zřízena.

- **Kulturní zařízení**

Kulturní aktivity probíhají v bývalé škole. Prostor má kapacitu cca 100 osob.

7.4.6 Sport a tělovýchova

V obci je vybudováno sportovní hřiště za školou a u rybníka.

7.4.7 Služby

V obci jsou poskytovány základní živnostenské služby.

7.4.8 Turistický ruch

- **Turistické cíle**

V obci probíhá intenzivní turistický ruch. Cílem návštěvníků jsou Koněpruské jeskyně. Jedná se o nejdelší jeskynní systém v Čechách. Rozsáhlý třípatrový jeskynní systém je budovaný v devonských vápencích s výškovým rozdílem mezi jednotlivými patry asi 70 m.

- **Archeologická naleziště**

V obci se archeologická naleziště nenacházejí.

7.4.9 Pasportizace drobných památkových objektů

- **Tištěná verze**

Pasportizace drobných památkových objektů nebyla v tištěné verzi vyhotovena.

- **Digitalizovaná verze**

Pasportizace drobných památkových objektů nebyla v digitalizované verzi vyhotovena.

7.4.10 Veřejně prospěšné stavby

Veřejně prospěšné stavby jsou definovány v územním plánu obce.

7.4.11 Veřejně prospěšná opatření

Veřejně prospěšná opatření jsou definována v územním plánu obce.

7.5 Životní prostředí

7.5.1 Územní systém ekologické stability

Územní plán vymezuje územní systém ekologické stability (dále jen ÚSES) lokálního a regionálního významu. Územní plán vymezuje skladebné části z hlediska prostorového (funkční, nefunkční), nehodnotí jejich biologické a ekologické funkce. Prvky ÚSES se dále dělí na centra a koridory. V plochách a koridorech prvků ÚSES se nepřipouští změny, které by znamenaly snížení stupně jejich ekologické stability.

3.5.2 Významné krajinné prvky

Významné krajinné prvky jsou specifikovány v ÚP obce.

3.5.3 Památné stromy

V Bítově je vyhlášen památný strom - lípa. Má základní ochranné pásmo ve tvaru kruhu o poloměru desetinásobku průměru kmene měřeného ve výši 130 cm nad zemí.

3.5.4 Protierozní opatření

Koncepce uspořádání krajiny počítá s realizací protierozních opatření (např. větrolamy, mezové porosty, doprovody cest) v rámci přípustného využití ostatních ploch s rozdílným způsobem využití.

3.5.5 Prostupnost krajiny

Prostupnost zemědělské krajiny, včetně migračních možností pro faunu a flóru, zajišťuje především současná a navrhovaná síť místních a účelových komunikací, provázená stávajícími a navrhovanými doprovodnými pásy a liniemi keřové a stromové zeleně. Nedílnou součástí systému, zajišťujícího prostupnost krajiny, je vymezená síť prvků ÚSES.

7.5.6 Pasportizace veřejné zeleně

- **Tištěná verze**

Pasportizace veřejné zeleně nebyla v tištěné verzi vyhotovena.

- **Digitalizovaná verze**

Pasportizace veřejné zeleně nebyla v digitalizované verzi vyhotovena.

7.5.7 Ovzduší

Kvalita ovzduší není v současné době v obci reflektována jako významný problém.

7.5.8 Vodstvo

Kvalita povrchové vody je v současné době v obci reflektována jako významný problém především v souvislosti s recipientem domácích septiků.

- **Vodní toky**

Na území obce se nachází přítok Suchomastského potoka.

- **Vodní plochy**

Na území obce se nachází dva rybníky.

- **Vodní díla**

Na území obce nejsou vodní díla.

7.5.9 Povodňový plán

- **Tištěná verze**

Povodňový plán obce nebyl v tištěné verzi vyhotoven.

- **Digitalizovaná verze**

Povodňový plán obce nebyl v digitalizované verzi vyhotoven.

7.5.10 Protipovodňová ochrana

Z hlediska protipovodňové ochrany se provádí pravidelné pročišťování odtokových tras v intravilánu.

7.5.11 Otřesová zátěž

Otřesová zátěž je v obci reflektována jako významný problém.

7.5.12 Hluková zátěž

Hluková zátěž je v obci reflektována jako významný problém.

7.5.13 Prachová zátěž

Prachová zátěž je v obci reflektována jako významný problém.

7.5.14 Pachová zátěž

Pachová zátěž je v obci reflektována jako významný problém.

7.5.15 Protihluková ochrana

Protihluková opatření nejsou v obci provedena.

7.5.16 Odpadové hospodářství

Plán odpadového hospodářství obce z roku...

- **Komunální odpad**

Likvidace tuhého komunálního odpadu je řešena periodickým svozem.

- **Recyklovatelný odpad**

Recyklovatelný odpad je shromažďován pro periodický svoz v kontejnerech 1100 litrů.

- **Kovový odpad**

Kovový odpad je shromažďován pro periodický odvoz 2x ročně.

- **Nebezpečný odpad**

Nebezpečný odpad je shromažďován pro periodický odvoz 2x ročně.

- **Bioodpad**

Biologicky rozložitelný odpad je shromažďován do kontejneru.

- **Elektroodpad**

Nebezpečný odpad je likvidován v rámci nebezpečného odpadu.

- **Velkoobjemový odpad**

Velkoobjemový odpad je možno předat k likvidaci během speciálních termínových svozů velkoobjemového kontejneru 2x ročně.

- **Expirovaná farmaka**

Zpětný odběr nepoužitých a expirovaných farmak v obci probíhá v rámci sběru nebezpečného odpadu.

- **Odpadový olej**

Nebezpečný odpad je likvidován individuálně.

- **Hřbitovní odpad**

Likvidace hřbitovního odpadu je řešena periodickým svozem v rámci komunálního odpadu.

- **Stavební a demoliční odpad**

Likvidace stavebního a demoličního odpadu se provádí individuálně.

- **Likvidace vozidel**

Ekologickou likvidaci motorových vozidel se zajišťuje individuálně.

- **Likvidace odpadového sněhu**

Sníh se rozpouští na dočasných deponiích.

- **Sběrné místo**

Sběrné místo je zřízeno za obecním úřadem.

- **Sběrný dvůr**

Sběrný dvůr v obci vybudován není.

7.5.17 Brownfields lokality

Podle údajů národní databáze brownfieldů se na katastru obce oficiálně nenachází žádná „deprimující zóna“ (výraz Ministerstva pro místní rozvoj ČR). Za neoficiální brownfield lze označit jeden zemědělský areál.

7.5.18 Radonová zátěž prostředí

Na území obce se výrony přírodních radionuklidů vyskytují.

7.5.19 Azbestová zátěž prostředí

Na území obce se nacházejí stavební materiály obsahující azbest.

7.5.20 Vizualní zátěž prostředí

Na území obce se nacházejí neudržované stavby a prostranství, která způsobují vizualní zátěž prostředí.

7.5.21 Architektonické bariéry prostředí

Na území obce se nacházejí veřejně přístupné objekty s architektonickými bariérami pro osoby s omezenou schopností pohybu a orientace.

7.5.22 Povolené skládky a zátěže prostředí

Povolené skládky a zátěže prostředí se na území obce nenacházejí.

7.5.23 Nepovolené skládky a zátěže prostředí

Nepovolené skládky a zátěže prostředí vznikají výjimečně v odlehlých částech katastru a jsou v zárodku likvidovány v souladu se zákonem o odpadech.

7.5.24 Znečišťování vzduchu

Ke znečišťování vzduchu v obci dochází v období inverze během topného období při spalování neidentifikovaných paliv.

7.5.25 Znečišťování vod

- **Povrchové vody**

Ke znečišťování povrchových vod v obci dochází při nedovoleném vypouštění septiků do vodoteče.

- **Spodní vody**

Ke znečišťování spodních vod v obci nedochází.

7.5.26 Znečišťování veřejných prostranství

Ke znečišťování veřejných prostranství dochází:

- při venčení psů

7.5.27 Znečišťování veřejných komunikací

Ke znečišťování veřejných komunikací dochází v souvislosti s provozem zemědělské techniky.

7.5.28 Péče o les

Obec lesní majetek vlastní lesní majetek o rozloze cca 15 ha.

7.5.29 Podzemní prostředí

- **Ložisková území**

Na katastru obce se ložisková území nacházejí.

- **Dobývací prostory**

Na území obce se dobývací prostory nacházejí.

- **Poddolovaná a sesuvná území**

Na území obce se poddolovaná a sesuvná území nacházejí.

- **Jeskyně a důlní díla**

Na území obce se jeskyně a důlní díla nacházejí.

7.6 Správa obce

7.6.1 Veřejná správa

Základní výkon veřejné správy zajišťuje místní obecní úřad. Obcí II. stupně s pověřeným úřadem v přenesené působnosti výkonu státní správy je město **Beroun**. Obcí III. stupně s rozšířenou působností samosprávy je město **Beroun**.

7.6.2 Vnitřní vztahy

Výbory:

- Finanční výbor zastupitelstva
- Kontrolní výbor zastupitelstva
- Kulturní a sociální výbor
- Stavební výbor

7.6.3 Vývoj rozpočtu (zdroj: www.rozpocetobce.cz)



7.6.4 Informační a komunikační kanály

- vývěsky
- webové stránky
- zpravodaj

7.6.5 Symboly obce

- **Znak obce**



- **Vlajka obce**



7.6.6 Získaná ocenění obce

Obec nezískala žádná ocenění.

7.6.7 Hřbitovní správa

Hřbitovní správu provádí pověřený pracovník obecního úřadu.

7.6.8 Hřbitovní pasport

- **Tištěná verze**

Hřbitovní pasport nebyl v tištěné verzi vyhotoven.

- **Digitalizovaná verze**

Hřbitovní pasport nebyl v digitalizované verzi vyhotoven.

7.6.9 Příspěvkové organizace

Obec příspěvkové organizace nezřídila.

7.6.10 Vnější vztahy

- **Obec je aktivním členem těchto organizací:**

MAS Karlštejsko

- **Partnerské obce**

Obec neudrhuje oficiální partnerské vazby s jinými obcemi.

7.7 Zájmové aktivity

7.7.1 Místní zájmové organizace

V obci fungují samostatné zájmové organizace:
SDH Koněprusy
Komunitní centrum Koněprusy a Bítov, z.s,

7.7.2 Místní náboženské organizace

V obci samostatné náboženské organizace nejsou.

7.7.3 Významní rodáci

Synové a dcery obce:

V obci dosud významní rodáci nejsou.

7.7.4 Čestní občané obce

Obec dosud čestné občanství nikomu neudělila.

7.7.5 Obecní kronikářství

- **Psaná verze**

Obec nevede psanou obecní kroniku.

- **Elektronická verze**

Obec nevede elektronickou obecní kroniku.

7.8 Sociální oblast

7.8.1 Péče o děti

Pro děti je k dispozici dětské hřiště.

7.8.2 Péče o seniory

Péče o seniory se poskytuje individuálně. Funguje pravidelné setkávání jednou týdně v budově bývalé školy.

7.8.3 Péče o zdravotně znevýhodněné osoby

Péče o zdravotně znevýhodněné osoby se poskytuje individuálně.

7.8.4 Péče o sociálně znevýhodněné osoby

Péče o sociálně znevýhodněné osoby se poskytuje individuálně.

7.8.5 Komunitní plán sociálních služeb

Vlastní Komunitní plán sociálních služeb nebyl v obci zpracován.

7.9 Bezpečnostní oblast

7.9.1 Dopravní bezpečnost

V obci je dopravní bezpečnost reflektována jako významný společenský problém.

7.9.2 Osobní bezpečnost

V obci není osobní bezpečnost reflektována jako významný společenský problém.

7.9.3 Majetková bezpečnost

V obci je majetková bezpečnost reflektována jako významný společenský problém.

7.9.4 Požární ochrana

Požární ochrana je zajišťována prostřednictvím SDH a IZS.

7.9.5 Civilní obrana

Civilní obrana je zajišťována prostřednictvím SDH a IZS.

- **Zóny havarijního plánování**

V obci se skladování materiálu civilní ochrany a humanitární pomoci neřeší.

- **Ochrana před průlomovou vlnou**

Na území obce se ochrana před průchodem průlomové vlny vzniklé zvláštní povodní neřeší.

- **Seznam protiradiačních úkrytů**

Obec nemá zpracován „Seznam protiradiačních úkrytů budovaných svépomocí za branné povinnosti státu“. V současné době lze úkryt trvale bydlicího obyvatelstva zabezpečit především domovními sklepy, případně sklepy veřejných budov.

- **Evakuační plán obce**

Evakuační plán obce nebyl dosud zpracován.

7.9.6 Zájmy obrany státu

Obec na svém území nereflektuje žádné zájmy obrany státu.

7.9.7 Obecní policie

Obecní policie není v obci zřízena.

7.9.8 Projevy vandalismu

V obci k projevům vandalismu dochází. je poškozován soukromý i veřejný majetek (hřbitov, dopravní značky).

7.9.9 Plán prevence kriminality

Plán prevence kriminality v obci nebyl dosud zpracován.

7.9.10 Krizový a bezpečnostní manuál

Krizový a bezpečnostní manuál obce dosud vypracován nebyl.

7.10 Anketa

Anketa

Výzkum veřejného mínění v obci

V rámci přípravy strategického rozvojového plánu obce vás žádáme o anonymní vyplnění několika anketních otázek:

Zakřížkujte jedno pole od 0 do 10 bodů. 0 bodů znamená, že jste minimálně spokojen(a), 10 bodů znamená, že jste maximálně spokojen(a).

1. Jak jste celkově spokojen(a) se životem v obci

0	1	2	3	4	5	6	7	8	9	10
---	---	---	---	---	---	---	---	---	---	----

2. Které záležitosti podle vás v obci fungují dobře?

Uveďte:

(*Například: svoz domovního odpadu*)

-
-
-
-

3. Které záležitosti podle vás v obci nefungují dobře?

Uveďte:

-
-
-
-

4. Jaké priority budoucího rozvoje by podle vás měla obec prosazovat?

Uveďte:

-
-
-
-

**5. Jste ochoten(-na) se na budoucím rozvoji obce podílet?
zaškrtněte:**

ano

ne

**6. Jste spokojen(a) se stavem občanské vybavenosti?
(obchody, služby, úřady a instituce)**

0	1	2	3	4	5	6	7	8	9	10
---	---	---	---	---	---	---	---	---	---	----

7. Jste spokojen(a) se stavem dopravní obslužnosti?

0	1	2	3	4	5	6	7	8	9	10
---	---	---	---	---	---	---	---	---	---	----

**8. Jste spokojen(a) se stavem technické infrastruktury?
(voda, kanalizace, plyn atd.)**

0	1	2	3	4	5	6	7	8	9	10
---	---	---	---	---	---	---	---	---	---	----

9. Jste spokojen(a) s úpravou veřejných prostranství?

0	1	2	3	4	5	6	7	8	9	10
---	---	---	---	---	---	---	---	---	---	----

10. Jste spokojen(a) se stavem obecního majetku?

0	1	2	3	4	5	6	7	8	9	10
---	---	---	---	---	---	---	---	---	---	----

11. Jste spokojen(a) s atmosférou a mezilidskými vztahy v obci?

0	1	2	3	4	5	6	7	8	9	10
---	---	---	---	---	---	---	---	---	---	----

12. Jste spokojen(a) se stavem bezpečnosti v obci?

0 1 2 3 4 5 6 7 8 9 10

13. Jste spokojen(a) se stavem kulturního a společenského života v obci?

0 1 2 3 4 5 6 7 8 9 10

14. Do čeho by měla obec v budoucnu více investovat?

Uveďte:

-
-
-
-

15. Měla by se obec pro financování investičních akcí zadlužovat?

ano

ne

Výsledky ankety jsou uvedeny v 09-část analytická.
