



Obec Koněprusy

Strategický rozvojový plán 2018-2030

Díl B. Rozbory



- 08. Celkový obsah dílu B.
- 09. Část teoretická
- 10. Část analytická
- 11. Část prognostická
- 12. Část syntetická

název dokumentace	:	Strategický rozvojový plán obce KONĚPRUSY
označení dokumentace	:	BE-1-106217
název dokumentu	:	Celkový obsah dílu B. Rozbory
označení dokumentu	:	BE-1-106217-08

Dokumentace označená BE-1-106217 je autorským dílem. Pořizování fyzických či mediálních kopií, nebo částečných kopií, opisů nebo částečných opisů této dokumentace podléhá ve smyslu Autorského zákona č. 121/2000 Sb., o právu autorském, o právech souvisejících s právem autorským a o změně některých zákonů v aktuálním platném znění předchozímu písemnému souhlasu vlastníků autorských práv s výjimkou krátkých citací jako součást kritických článků a recenzí. Bez jazykové korektury. Tiskové chyby vyhrazeny.

označení	název dokumentu	počet stran
----------	-----------------	-------------



08.	Celkový obsah dílu B. Rozbory	1
09.	Část teoretická (2) Rozbory.....	8
10.	Část analytická.....	15
11.	Část prognostická	4
12.	Část syntetická.....	8

název dokumentace	:	Strategický rozvojový plán obce KONĚPRUSY
označení dokumentace	:	BE-1-106217
název dokumentu	:	Část teoretická (B) - Rozbory
označení dokumentu	:	BE-1-106217-09

Dokumentace označená BE-1-106217 je autorským dílem. Pořizování fyzických či mediálních kopií, nebo částečných kopií, opisů nebo částečných opisů této dokumentace podléhá ve smyslu Autorského zákona č. 121/2000 Sb., o právu autorském, o právech souvisejících s právem autorským a o změně některých zákonů v aktuálním platném znění předchozímu písemnému souhlasu vlastníků autorských práv s výjimkou krátkých citací jako součást kritických článků a recenzí. Bez jazykové korektury. Tiskové chyby vyhrazeny.

označení	kapitola	strana
----------	----------	--------



09. Část teoretická (B) Rozbory

9.1 Prognostické metody

9.1	Prognostické metody	3
9.1.1	Subjektivní prognostické metody.....	3
9.1.2	Objektivní prognostické metody	3
9.1.3	Systémové prognostické metody	3
9.1.4	Modelové vývojové scénáře	3

9.2 Metodika interpretace

9.2	Metodika interpretace výsledků	4
9.2.1	Převažující spokojenost	4

9.2.2	Převažující nespokojenost	4
9.2.3	Převažující akceptance	5
9.2.4	Zásadní rozpolcenost.....	5
9.2.5	Zásadní shoda	5
9.2.6	Bipolární diferenciaci.....	6
9.2.7	Monopolární preference	6
9.2.8	Rostoucí spokojenost.....	6
9.2.9	Rostoucí nespokojenost.....	7
9.2.10	Rozptýlená preference	7
9.3	Prameny a literatura.....	7

9.1 Prognostické metody

9.1.1 Subjektivní prognostické metody

- Srovnávací metoda
- Analýza dokumentů
- Dotazovací metoda
- Brainstorming

9.1.2 Objektivní prognostické metody

- Analýza trendových funkcí
- Regresní analýza
- Strukturální analýza

9.1.3 Systémové prognostické metody

- Interakce subjektivních a objektivních postupů

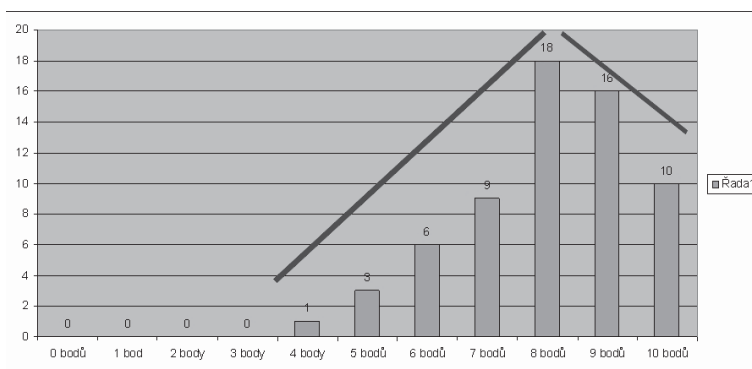
9.1.4 Modelové vývojové scénáře

Tvorba vývojových scénářů vychází z kvalifikované schopnosti tématické predikce. Požadovaný výsledek vzniká hodnocením *Event outcome forecasts*, čili jaká z možných budoucností nastane s největší možnou pravděpodobností. Obecně platí, že míru předpověditelnosti vždy určuje míra nelinearity (stability) daného systému.

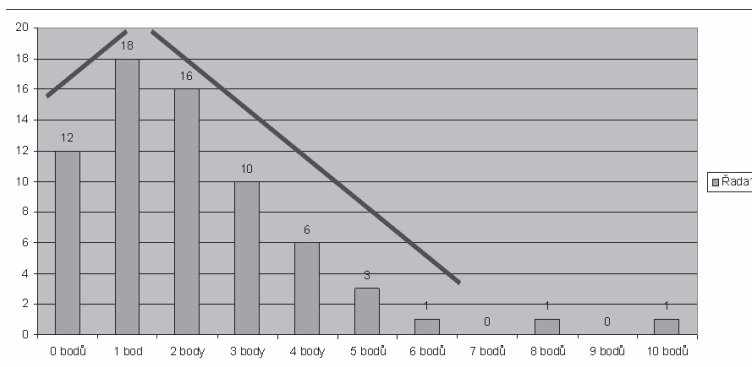
9.2 Metodika interpretace

Interpretaci výsledné podoby sloupcových grafů lze provádět podle několika charakteristických průběhů grafu.

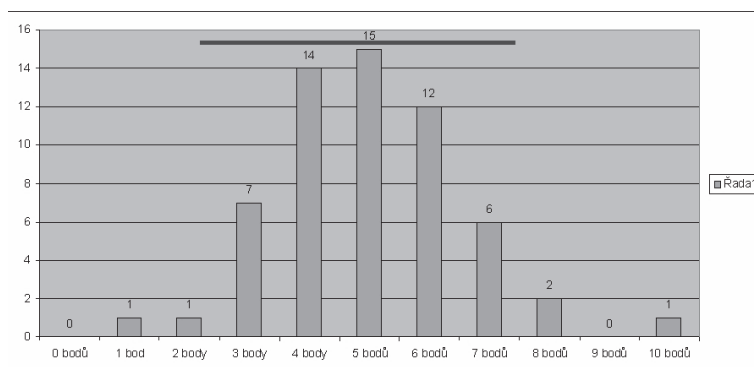
9.2.1 Převažující spokojenost



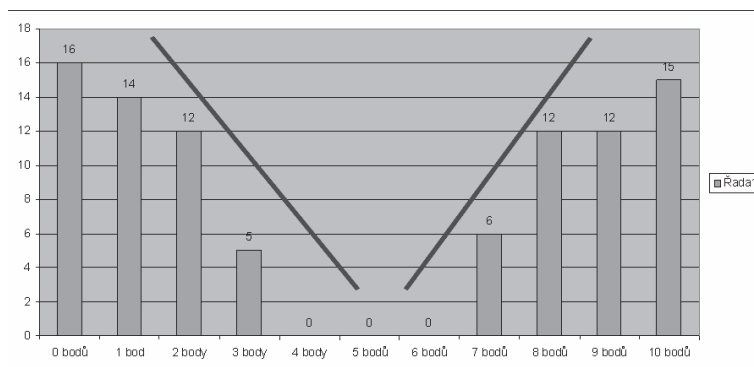
9.2.2 Převažující nespokojenost



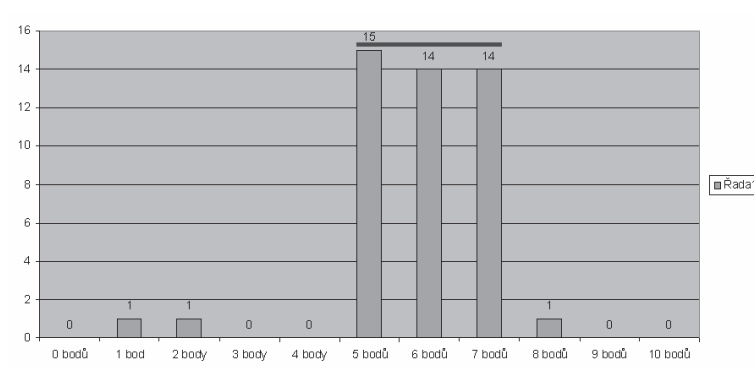
9.2.3 Převažující akceptance



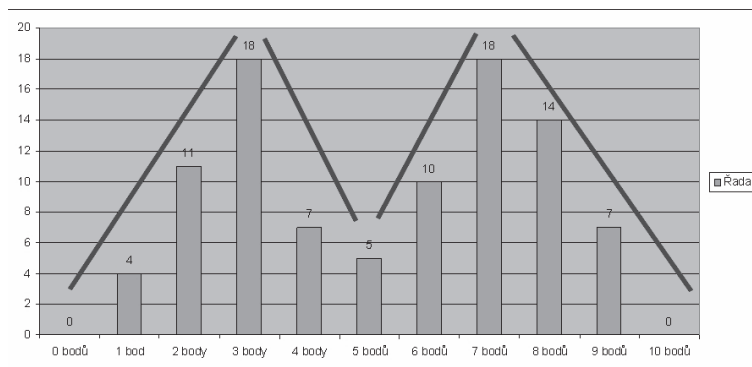
9.2.4 Zásadní rozpolcenost



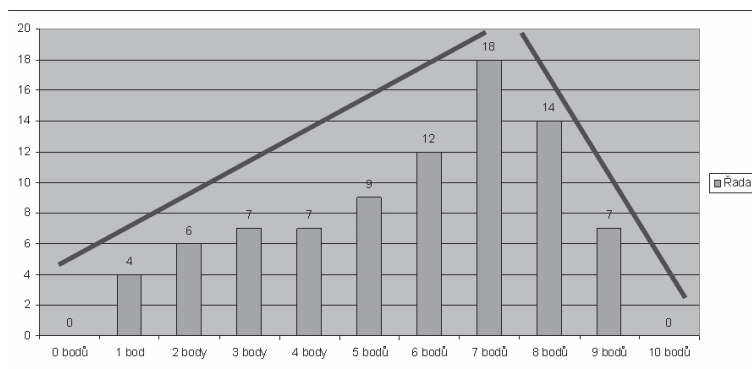
9.2.5 Zásadní shoda



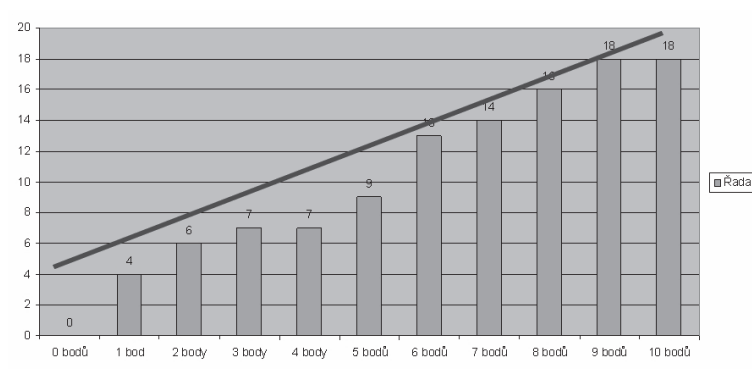
9.2.6 Bipolární diferenciace



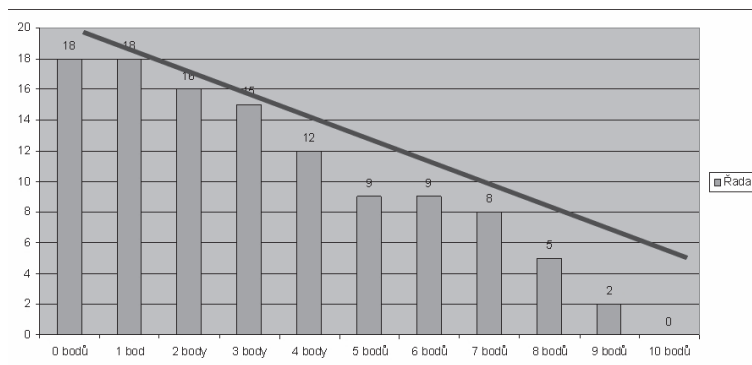
9.2.7 Monopolární preference



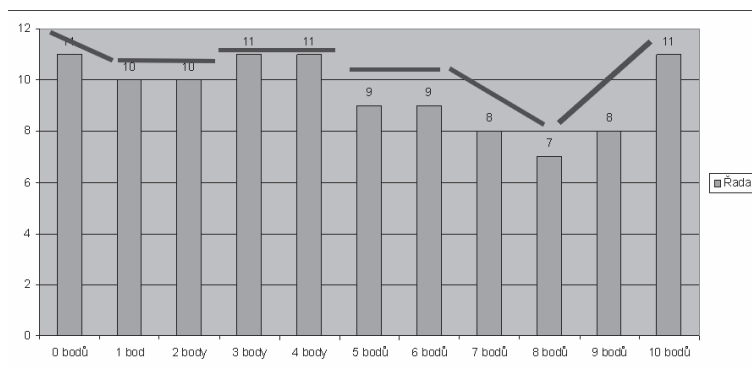
9.2.8 Rostoucí spokojenost



9.2.9 Rostoucí nespokojenost



9.2.10 Rozptýlená preference



9.3 Prameny a literatura

[1] FOTR Jiří, VACÍK Emil, SOUČEK Ivan, ŠPAČEK Miroslav, HÁJEK Stanislav. *Tvorba strategie a strategické plánování*. 1. vydání Praha: Grada Publishing, 2012. 384 str. ISBN 978-80-247-3985-4.

[2] OHMAE Kenichi. *Identifikace klíčových faktorů úspěšnosti (Key Success Factors)*.

[3] <http://www.srpo.cz>

Holeček, J., Binek, J., Galvasová, I., Chabičovská, K., Svobodová, H. *Obec a její rozvoj v širších souvislostech*. 1. vyd. Brno: GaREP Publishing, 2009. 98 s. ISBN 978-80-904308-2-2.

Metodika tvorby programu rozvoje obce (MMR) Zpracováno v rámci projektu CZ.1.04/4.1.00/62.00008, 2014

Binek, J., Svobodová, H., Holeček, J., Galvasová, I., Chabičovská, K. *Synergie ve venkovském prostoru – Přístupy k řešení problémů rozvoje venkovských obcí*. 1. vyd. Brno: GaREP Publishing, 2010. 120 s. ISBN 978-80-904308-4-6.

Strategický plán obce a mikroregionu, metodická příručka, Příloha 9: Metody pro zapojení veřejnosti do přípravy strategických dokumentů, VŠB-TU Ostrava, Ekonomická fakulta, Ostrava 2006

Rektořík, J., & Šelešovský, J. (1999). *Strategie rozvoje měst, obcí, regionů a jejich organizací* (1st ed.). Brno: MU.

Labounková V., et al. (2004). *Metodická příručka pro zpracování strategických rozvojových dokumentů mikroregionů: Výzkumná zpráva*. Brno: Ústav územního rozvoje.

Bičík, I., & Perlín, R. (2006). *Strategický plán mikroregionu: Metodická příručka pro zájemce o strategické plánování ve venkovských mikroregionech a obcích*. Praha: Středočeský kraj.

Ježek, J. (2006). *Strategické regionální plánování. Role regionálních rozvojových agentur, mikroregionů a vysokých škol v regionálním rozvoji*. Plzeň: Západočeská univerzita.

název dokumentace	:	Strategický rozvojový plán obce KONĚPRUSY
označení dokumentace	:	BE-1-106217
název dokumentu	:	Část analytická
označení dokumentu	:	BE-1-106217-10

Dokumentace označená BE-1-106217 je autorským dílem. Pořizování fyzických či mediálních kopií, nebo částečných kopií, opisů nebo částečných opisů této dokumentace podléhá ve smyslu Autorského zákona č. 121/2000 Sb., o právu autorském, o právech souvisejících s právem autorským a o změně některých zákonů v aktuálním platném znění předchozímu písemnému souhlasu vlastníků autorských práv s výjimkou krátkých citací jako součást kritických článků a recenzí. Bez jazykové korektury. Tiskové chyby vyhrazeny.

označení	kapitola	strana	:
-----------------	-----------------	---------------	----------



10.1 Analýza - ankety

10.1	Analýza výsledků ankety	3
10.1.1	Analýza výsledků dotazníkové ankety.....	3
10.1.1	Jak jste celkově spokojeni se životem v obci	3
10.1.2	Které záležitosti v obci fungují dobře.....	4
10.1.3	Které záležitosti v obci nefungují dobře.....	4
10.1.4	Jaké priority rozvoje by měla obec prosazovat.....	5
10.1.5	Jste ochoten se na budoucím rozvoji podílet	6
10.1.6	Jste spokojen se stavem obč. vybavenosti	6
10.1.7	Jste spokojen se stavem dopravní obslužnosti	7
10.1.8	Jste spokojen se stavem tech. infrastruktury	7
10.1.9	Jste spokojen s úpravou veřejných prostranství	8
10.1.10	Jste spokojen se stavem obecního majetku	8

10.1.11	Jste spokojen s mezilidskými vztahy v obci.....	9
10.1.12	Jste spokojen se stavem bezpečnosti v obci	9
10.1.13	Jste spokojen se stavem kult. života v obci.....	10
10.1.14	Do čeho by měla obec více investovat.....	10
10.1.15	Měla by se obec pro fin. akcí zadlužovat	11

10.2 Analýza - mapy

10.2	Analýza výsledků pocitových map	12
10.2.1	Pocitová mapa 1	12
10.2.2	Pocitová mapa 2	13
10.2.3	Pocitová mapa 3	13

10.3 Analýza - průzkumy a rozborů

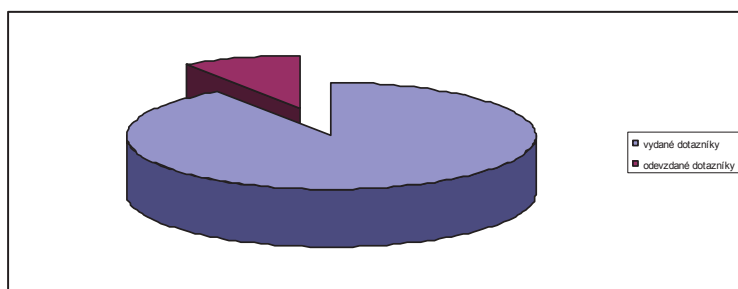
10.3	Analýza výsledků průzkumů a rozborů	14
10.3.1	Analýza základních údajů	14
10.3.2	Analýza technické infrastruktury.....	14
10.3.3	Analýza dopravní infrastruktury.....	14
10.3.4	Analýza občanské vybavenosti	14
10.3.5	Analýza životního prostředí	14
10.3.6	Analýza správy obce	15
10.3.7	Analýza zájmových aktivit	15
10.3.8	Analýza sociální oblasti.....	15
10.3.9	Analýza bezpečnostní oblasti.....	15

10.1 Analýza - ankety

10.1 Výsledky výzkumu veřejného mínění v obci

Počet vydaných dotazníků: 90

Počet odevzdaných dotazníků: 21

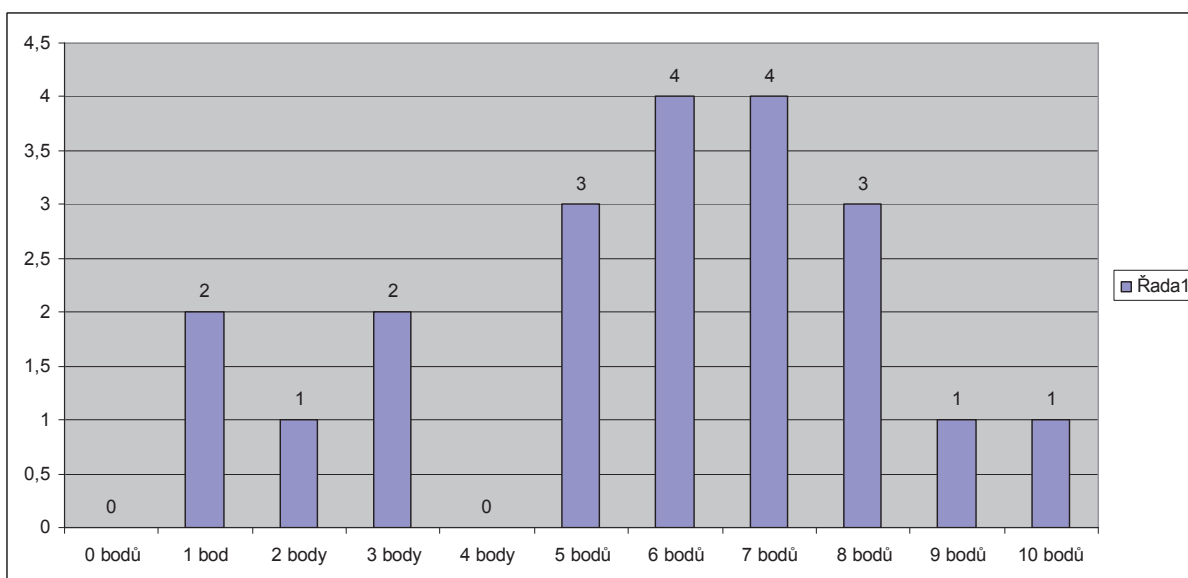


10.1.1

Otázka č.1

Jak jste celkově spokojen(a) se životem v obci

Legenda: každý sloupek s číslem udává celkový počet hlasů spokojenosti



Legenda: 0 bodů – nejméně spokojen

10 bodů – nejvíce spokojen

10.1.2

Otázka č.2

Které záležitosti podle vás v obci fungují dobře?

svoz komunálního odpadu 15
kulturní, sportovní a společenské akce 5
obecní úřad 2
občasník 2
kanalizace 2
úklid obce 2
staré tradice 2
informace z OÚ
akce pro děti
informační tabule
jarní a podzimní úklid
očkování psů
údržba zeleně
dětské hřiště
knihovna

10.1.3

Otázka č.3

Které záležitosti podle vás v obci nefungují dobře?

dodržování rychlosti v obci 4
mezilidské vztahy 3
dopravní obslužnost 2
vodovod 2
obchod 2
parkování 2
úklid obce
doprava
vymáhání pohledávek
údržba zeleně
vyvážení kontejnerů u kapličky
stavební záležitosti

nepovolené skládky
nedodržování zákazu vjezdu
veřejné osvětlení
webové stránky
hospoda
řešení požadavků občanů
využití obecního majetku
ulice před OÚ
kanalizace
odvoz tříděného odpadu

10.1.4

Otázka č.4

Jaké priority budoucího rozvoje by podle vás měla obec prosazovat?

dokončení vodovodu 6
dostavba chodníků 4
zlepšení mezilidských vztahů 3
obchod 2
hospoda 2
svoz bioodpadu - větší kontejnery 2
místní komunikace 2
informovanost občanů
povrchová kanalizace
omezení dopravy
ekologický rybník
výstavba RD
obnova koupaliště
prostor pro spolkovou činnost
parkování na vlastních pozemcích
regulace parkování u zastávky
zvýšení nájemného z parkoviště
tříděný odpad
škola
školka
nalézt, vybudovat a provozovat činnost s prosperitním
dopadem na obecní rozpočet

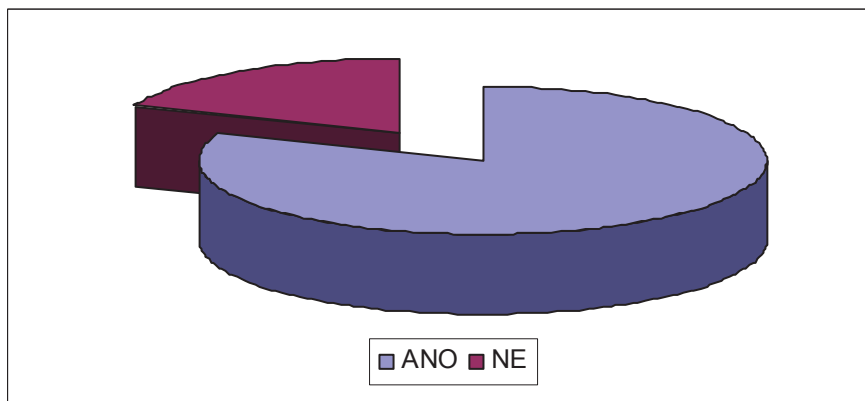
10.1.5

Otázka č.5

Jste ochoten(-na) se na budoucím rozvoji obce podílet?

ano: 17

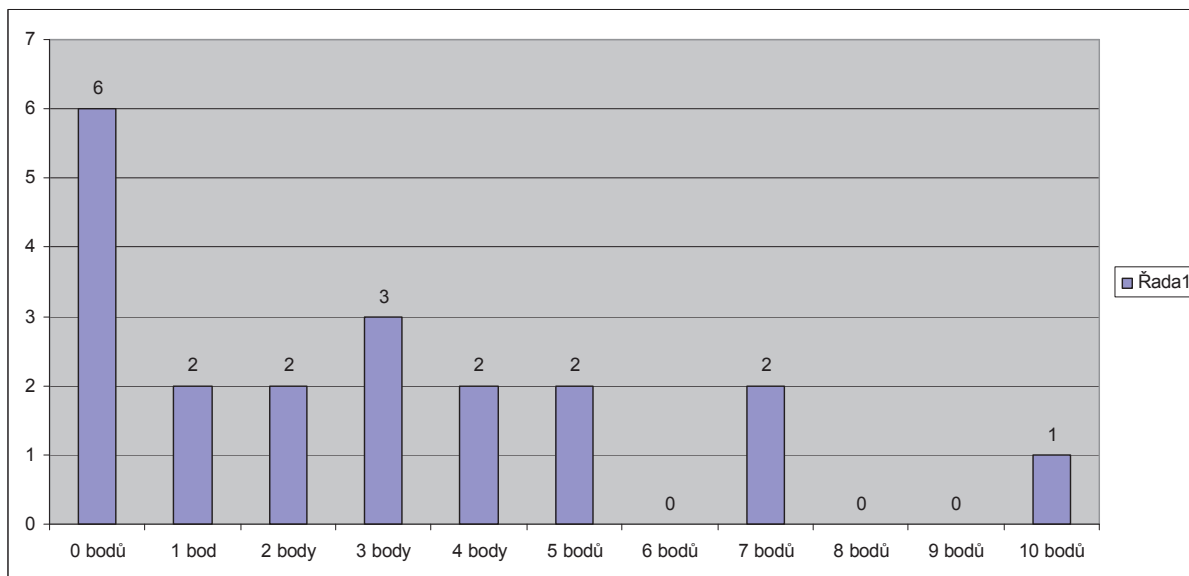
ne: 4



10.1.6

Otázka č.6

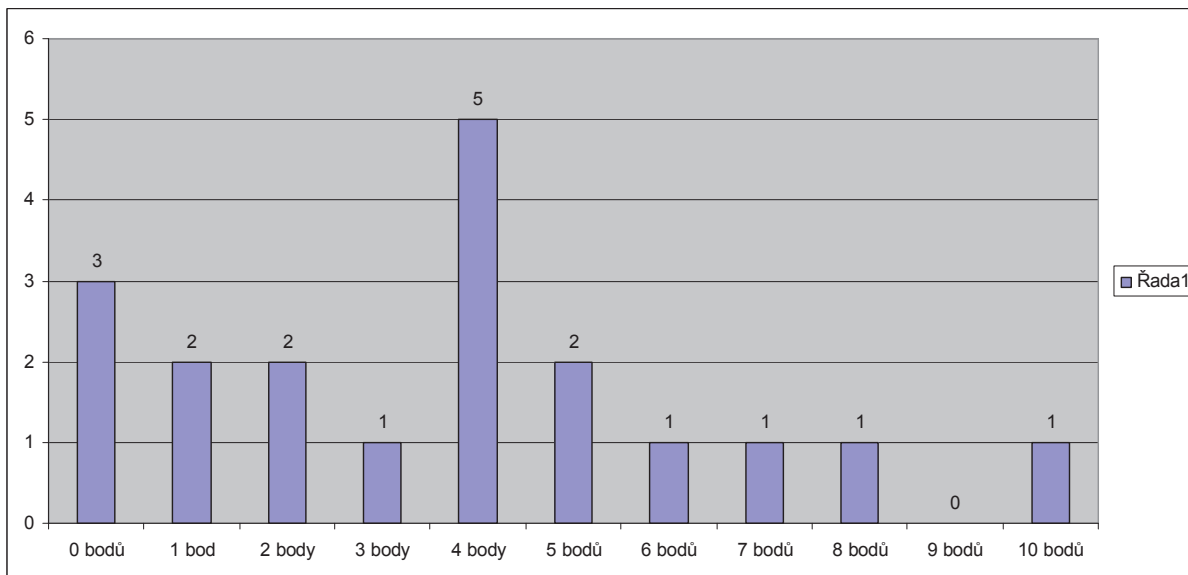
Jste spokojen(a) se stavem občanské vybavenosti?



10.1.7

Otázka č.7

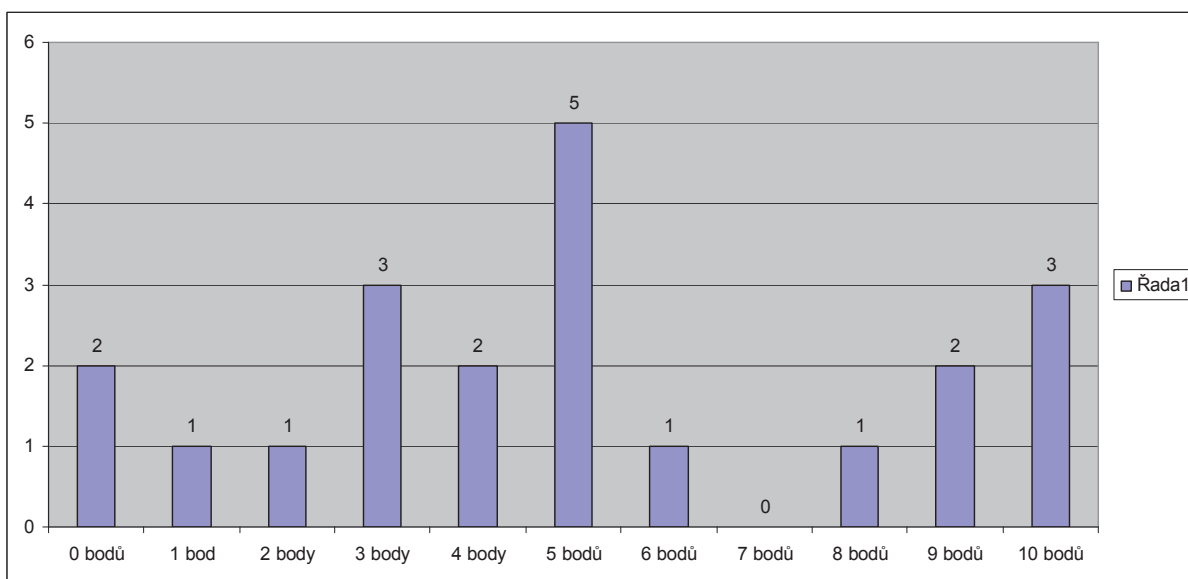
Jste spokojen(a) se stavem dopravní obslužnosti?



10.1.8

Otázka č.8

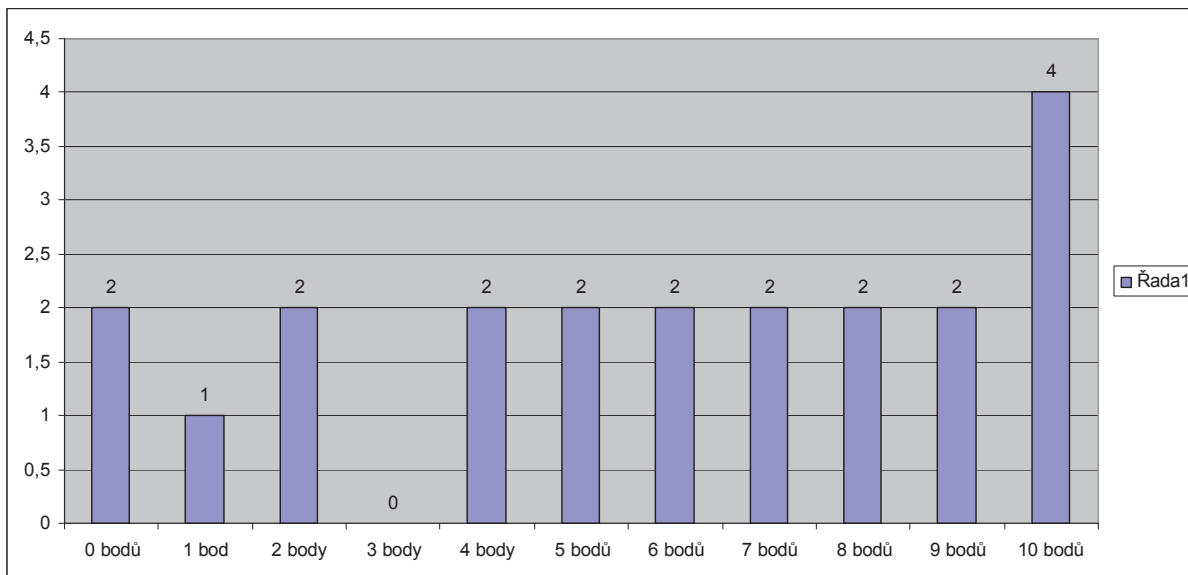
Jste spokojen(a) se stavem technické infrastruktury? (voda, kanalizace, plyn atd.)



10.1.9

Otázka č.9

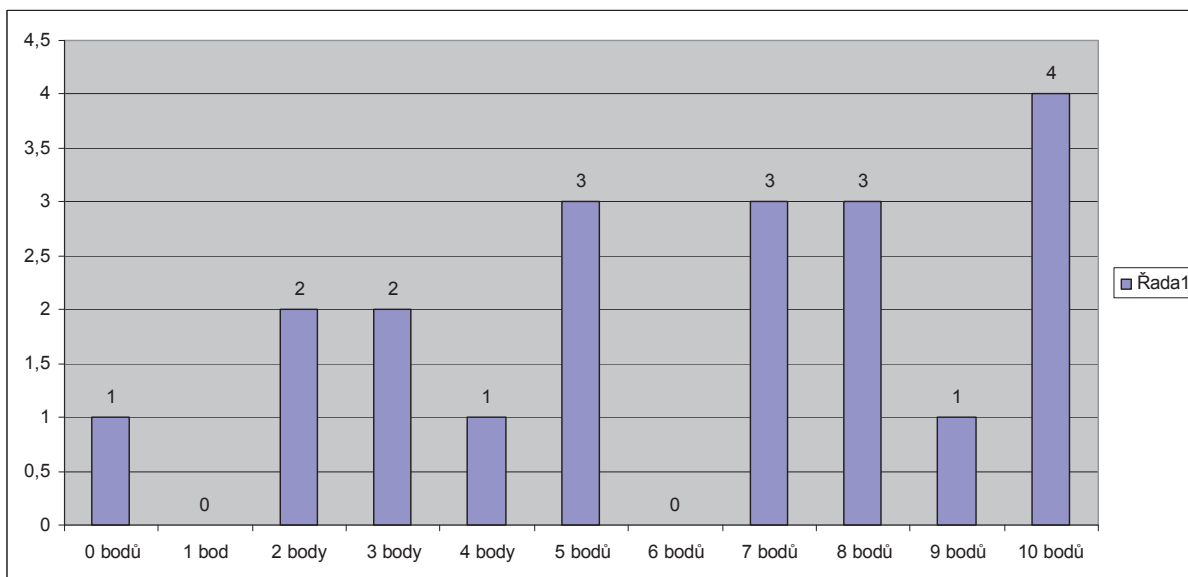
Jste spokojen(a) s úpravou veřejných prostranství?



10.1.10

Otázka č.10

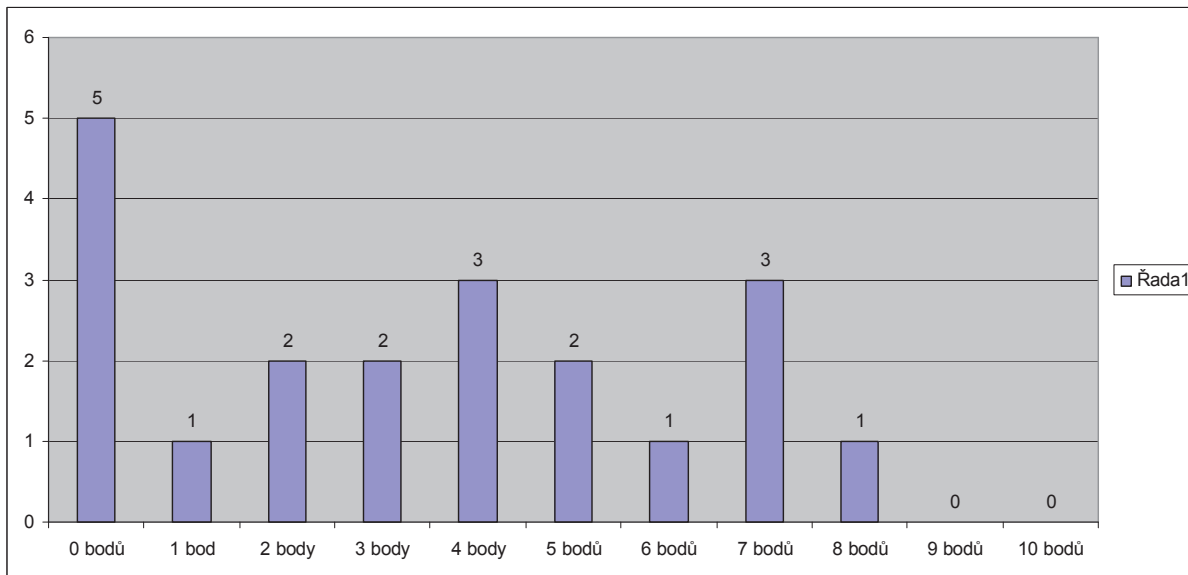
Jste spokojen(a) se stavem obecního majetku?



10.1.11

Otázka č.11

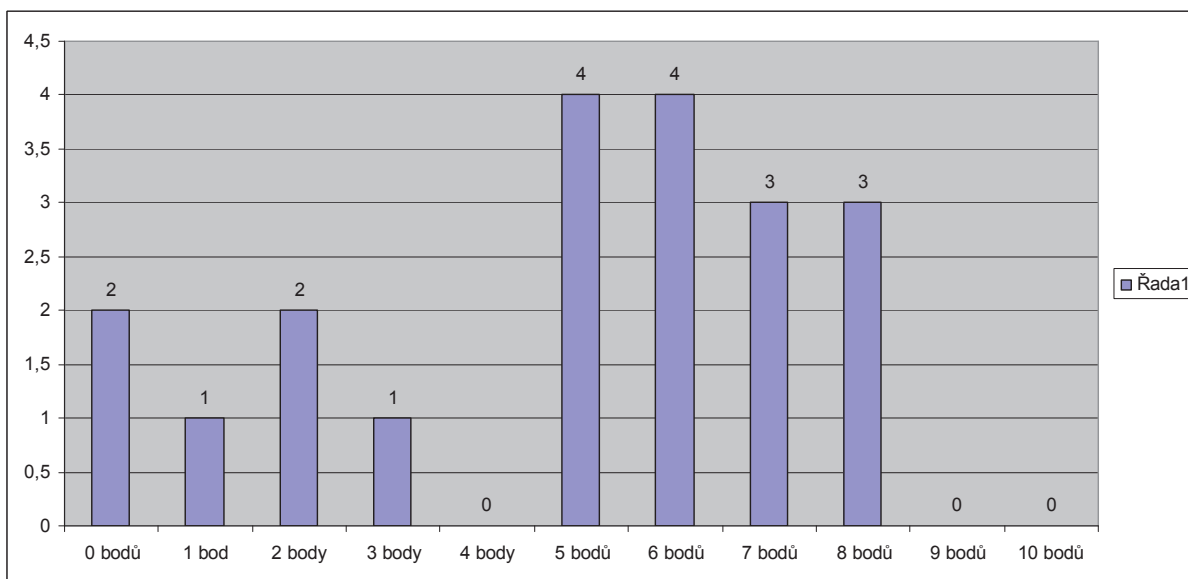
Jste spokojen(a) s atmosférou a mezilidskými vztahy v obci?



10.1.12

Otázka č.12

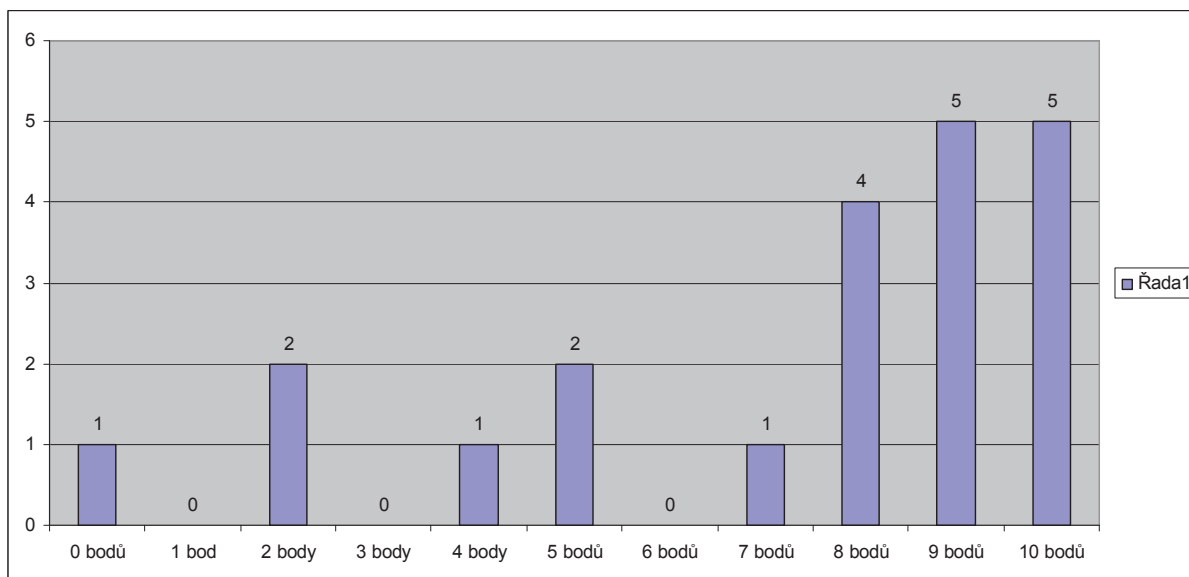
Jste spokojeni se stavem bezpečnosti v obci?



10.1.13

Otázka č.13

Jste spokojen(a) se stavem kulturního a společenského života v obci?



10.1.14

Otázka č.14

Do čeho by měla obec více investovat?

- údržba komunikací 6
- vodovod 3
- údržba zeleně 3
- prodejna smíšeného zboží 2
- koupaliště 2
- bezpečnost chodců 2
- cesta Bítov - Koněprusy
- pronájem části školy
- dovybavení posilovny
- vytváření vlastních finančních zdrojů
- dopravní obslužnost
- podpora sblížení
- dopravní bezpečnost
- zábradlí kolem rybníka
- více společenských akcí
- zrcadlo na Bítově

pracovní příležitosti
zásobování
využit jeskyní
oprava lavičky u rybníka
oprava branek u rybníka
pojízdná prodejna
veřejné osvětlení
školka
hřiště

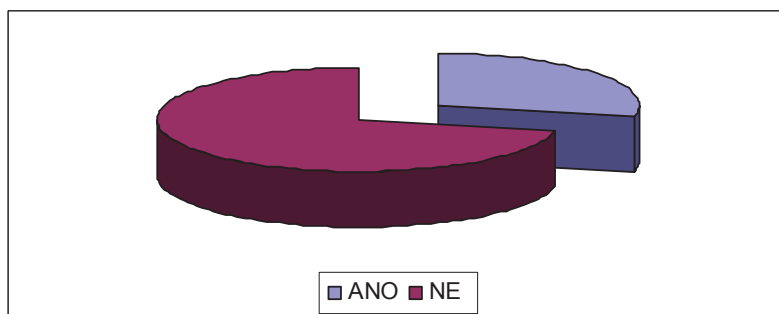
10.1.15

Otázka č.15

Měla by se obec pro financování investičních akcí zadlužovat?

ano: 6

ne: 15



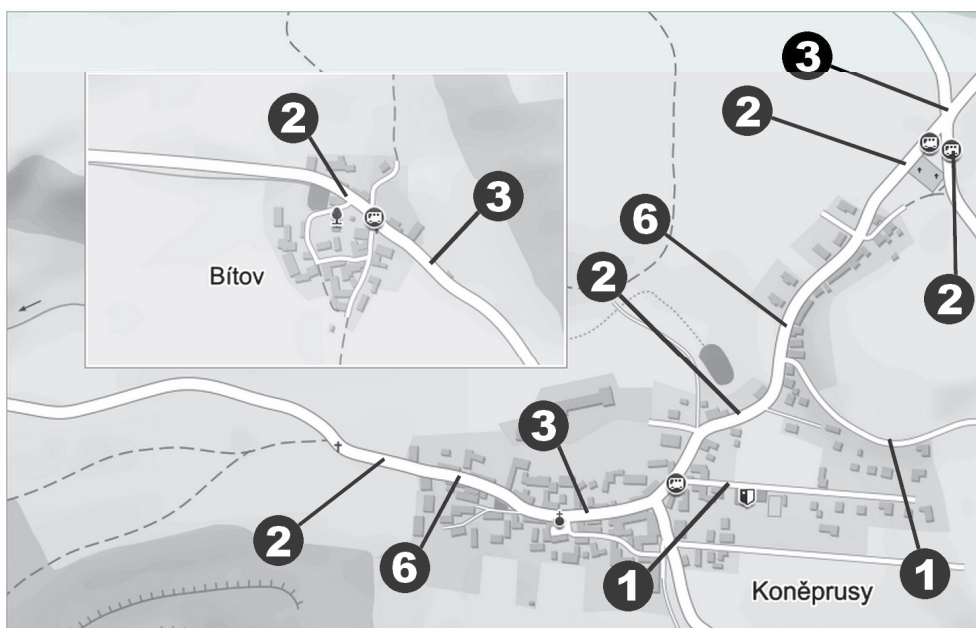
10.2 Analýza - mapy

10.2 Analýza výsledků pocitových map

10.2.1 Pocitová mapa 1

Pocitová mapa Výzkum názorů v rámci přípravy podkladů pro vypracování Strategického rozvojového plánu obce

1. Kde se necítíte bezpečně?



10.2.2 Pocitová mapa 2

Pocitová mapa Výzkum názorů v rámci přípravy podkladů pro vypracování Strategického rozvojového plánu obce

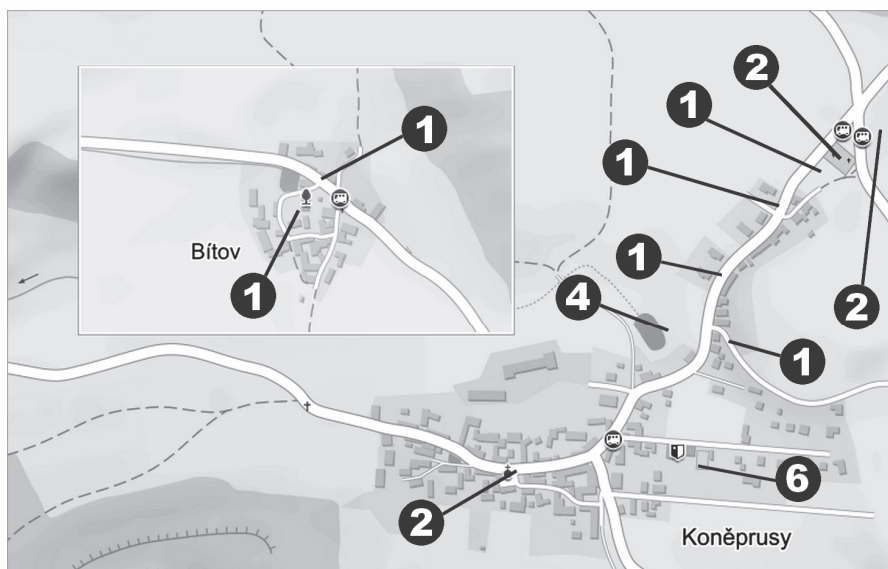
2. Které místo potřebuje zlepšit?



10.2.3 Pocitová mapa 3

Pocitová mapa Výzkum názorů v rámci přípravy podkladů pro vypracování Strategického rozvojového plánu obce

3. Kde je nejhezčí místo v obci?



10.3 Analýza - průzkumy a rozborů

10.3 Analýza výsledků průzkumů a rozborů

10.3.1 Analýza základních údajů

Obec KONĚPRUSY je malou rozvíjející se komunitou s dobře fungující samosprávou.

10.3.2 Analýza technické infrastruktury

Technická infrastruktura je neúplná, chybí dokončit úpravnu vody a vyřešit likvidaci splaškových odpadních vod. Současný stav odpovídá investičním možnosti obce a politice dotačních priorit státu.

10.3.3 Analýza dopravní infrastruktury

Stav dopravní infrastruktury ovlivňuje historické urbanistické řešení zástavby intravilánu obce. Z průzkumu plyne potřeba rekonstrukce komunikací a rozšíření chodníků.

10.3.4 Analýza občanské vybavenosti

Občanská vybavenost reflektuje aktuální stav nabídky, poptávky, a kupní síly obyvatel obce. Zásadním problémem je chybějící obchod a pohostinství.

10.3.5 Analýza životního prostředí

Stav životního prostředí negativně ovlivňuje blízkost lomu. Na druhou stranu leží obec v lokalitě se zachovaným přírodním prostředím. Problémem je likvidace splaškových vod v místní části Bítov.

10.3.6 Analýza správy obce

Správa obce funguje k převážné spokojenosti místních obyvatel.

10.3.7 Analýza zájmových aktivit

Zájmové aktivity se soustřeďují kolem komunitního centra. Vedení obce se úspěšně daří organizovat zajímavé akce pro děti, dospělé i seniory.

10.3.8 Analýza sociální oblasti

Tématika sociální oblasti je sice s ohledem na malou velikost obce okrajová, ale v budoucnu bude hrát v životě obce podstatně významnější roli.

10.3.9 Analýza bezpečnostní oblasti

Největším rizikem v obci je dopravní bezpečnost.

název dokumentace	:	Strategický rozvojový plán obce KONĚPRUSY
označení dokumentace	:	BE-1-106217
název dokumentu	:	Část prognostická
označení dokumentu	:	BE-1-106217-11

Dokumentace označená BE-1-106217 je autorským dílem. Pořizování fyzických či mediálních kopií, nebo částečných kopií, opisů nebo částečných opisů této dokumentace podléhá ve smyslu Autorského zákona č. 121/2000 Sb., o právu autorském, o právech souvisejících s právem autorským a o změně některých zákonů v aktuálním platném znění předchozímu písemnému souhlasu vlastníků autorských práv s výjimkou krátkých citací jako součást kritických článků a recenzí. Bez jazykové korektury. Tiskové chyby vyhrazeny.

označení	kapitola	strana	:
----------	----------	--------	---



11. Část prognostická

11.1 Prognóza a prognostika

11.1	Prognóza a prognostika	2
-------------	-------------------------------------	----------

11.2 Prognóza

11.2	Prognóza - Česká republika 2030	2
11.2.1	Oblast: Lidé a společnost.....	3
11.2.2	Oblast: Hospodářský model	3
11.2.3	Oblast: Odolné ekosystémy	3
11.2.4	Oblast: Obce a regiony	4
11.2.5	Oblast: Globální rozvoj	4
11.2.6	Oblast: Dobré vládnutí	4

11.1 Prognóza a prognostika

11.1 Prognóza a prognostika

Prognóza

Prognóza je systematická předpověď budoucího stavu objektivní reality.

Prognostika

Prognostika je vědecká disciplína, která se zabývá kvalifikovanou formulací prognóz.

Pro potřeby přípravy strategického rozvojového plánu obce je vhodné reflektovat výsledky vývojových prognóz, které mají vztah k danému území. Při jejich zpracování se používají subjektivní, objektivní a systémové metody.

11.2 Prognóza

11.3 Prognóza - Česká republika 2030

Výchozím podkladem pro zkoumání vývojových scénářů byl použit Strategický rámec pro rozvoj České republiky s názvem:

Česká republika 2030

Úřad vlády České republiky

Oddělení pro udržitelný rozvoj



Tento dokument je výsledkem aktualizace Strategického rámce udržitelného rozvoje z předchozího období. Zadání aktualizace bylo schváleno usnesením vlády ČR ze dne 29. července 2015 č. 622. Základní výstupy tohoto dokumentu, založené na principu udržitelného rozvoje, lze do určité míry dekomponovat na úroveň správního území obce.

11.2.1 Oblast: Lidé a společnost

- poroste míra rizika ohrožení chudobou
- dojde k prodlužování délky života, ovšem při dožívání v nemoci
- zaměstnanost ovlivní růst masivní příchod robotizace
- společnost se bude muset vyrovnat s dosud nepoznanou mírou digitalizace
- očekává se nástup *stříbrné ekonomiky* (tzn. prodloužení doby odchodu do důchodu, případně návrat důchodců do práce)

11.2.2 Oblast: Hospodářský model

- dojde k vyčerpání rozvojového modelu založeného na přímých zahraničních investicích
- očekává se zrušení závislosti ekonomického růstu na růstu materiální a energetické spotřeby
- dojde k dekarbonizaci ekonomiky
- péče o infrastrukturu získá s ohledem na změny klimatu strategický bezpečnostní význam
- veřejné finance projdou zásadní reformou, vynucenou změnami strukturálních příjmů
- očekává se příchod nových požadavků na veřejné výdaje

11.2.3 Oblast: Odolné ekosystémy

- dojde k pokusu o zvrát ve vývoji degradace půdního fondu intenzivní zemědělskou a lesnickou činností
- dojde k pokusu o zvrát ve vývoji kontaminace povrchových vod
- s ohledem na bezpečnostně-strategický význam vody bude masivně podporováno úsilí o zadržování vody v krajině
- budou podporovány trvale udržitelné ekosystémy, které se pokusí zpomalit úbytek biologické rozmanitosti

11.2.4 Oblast: Obce a regiony

- očekává se nástup bezemisní dopravy
- dojde k podpoře opětovného využívání brownfieldů
- vznikne tlak na reurbanizaci vybydlených urbanistických center
- pohyby klimatu si vyžádají systémové adaptační změny veřejné zeleně
- municipality budou konfrontovány s legitimitou vládnutí
- v oblasti výstavby dojde k prosazení modelu pasivně energetického stavebnictví

11.2.5 Oblast: Globální rozvoj

- Základní globální rozvojovou strategií je podpora udržitelného rozvoje

11.2.6 Oblast: Dobré vládnutí

- dojde k pokusu o zvrát v poklesu politické participace veřejnosti na vládnutí prostřednictvím voleb a politických stran
- bude podporováno úsilí o vyšší propojení s aktuální zahraniční debatou
- budou posilovány deliberativní prvky demokracie

Pozn.

Další zdroje, ze kterých byly při tvorbě strategického rozvojového plánu čerpány prognostické údaje, jsou uvedeny v dokumentu ozn. 04 (část koordinační).

název dokumentace	:	Strategický rozvojový plán obce KONĚPRUSY
označení dokumentace	:	BE-1-106217
název dokumentu	:	Část syntetická
označení dokumentu	:	BE-1-106217-12

Dokumentace označená BE-1-106217 je autorským dílem. Pořizování fyzických či mediálních kopií, nebo částečných kopií, opisů nebo částečných opisů této dokumentace podléhá ve smyslu Autorského zákona č. 121/2000 Sb., o právu autorském, o právech souvisejících s právem autorským a o změně některých zákonů v aktuálním platném znění předchozímu písemnému souhlasu vlastníků autorských práv s výjimkou krátkých citací jako součást kritických článků a recenzí. Bez jazykové korektury. Tiskové chyby vyhrazeny.

označení	kapitola	strana
----------	----------	--------



12.1 Informační syntéza

12.1	Informační syntéza.....	3
12.1.1	3 největší úspěchy obce.....	3
12.1.2	3 největší problémy obce	3

12.2 SWOT analýza

12.2	SWOT analýza	4
12.2.1	SILNÉ STRÁNKY / STRENGTH	4
12.2.2	SLABÉ STRÁNKY / WEAKNESS	4

12.2.3	PŘÍLEŽITOSTI / OPPORTUNITY	4
12.2.4	OHROŽENÍ / THREAT	4

12.3 Rekapitulace současného stavu

12.3	Rekapitulace současného stavu	5
	Tématické oblasti	
12.3.1	A - Vybavenost.....	5
12.3.2	B - Ekonomika a zaměstnanost	5
12.3.3	C - Lidské zdroje	6
12.3.4	D - Dopravní obslužnost.....	6
12.3.5	E - Životní prostředí.....	6
12.3.6	F - Cestovní ruch.....	7
12.3.7	G - Zájmové aktivity	7
12.3.8	H - Bezpečnost.....	7
12.3.9	I - Přístupnost.....	8

12.4 Závěr

12.4	Závěr	8
------	--------------------	----------

12.1 Informační syntéza

12.1 Informační syntéza

Informační syntéza spojuje výsledky průzkumů a rozborů do závěrů, které se stanou východiskem pro návrhovou část strategického rozvojového plánu obce.

12.1.1 3 největší úspěchy obce

- vybudování technické infrastruktury
- vybudování sukovodu
- fungující odpadové hospodářství

12.1.2 3 největší problémy obce

- chybějící obchod a pohostinství
- nedodělaný vodovod
- nevyhovující stav místních komunikací

12.2 SWOT analýza

12.2 SWOT analýza

12.2.1 SILNÉ STRÁNKY / STRENGTH

- výhodná poloha v atraktivním přírodním prostředí
- dostupnost regionálních center
- rozsah technické infrastruktury

12.2.2 SLABÉ STRÁNKY / WEAKNESS

- nedokončená výstavba infrastruktury
- dopravní zátěž z kamenolomu
- nedostatečná občanská vybavenost

12.2.3 PŘÍLEŽITOSTI / OPPORTUNITY

- rozšíření nabídky občanské vybavenosti
- atraktivita individuální bytové výstavby
- větší využití turistického potenciálu lokality

12.2.4 OHROŽENÍ / THREAT

- nepříznivý demografický a sociální vývoj
- změny v rozpočtovém určení daní
- zpomalení ekonomické aktivity regionu

12.3 Rekapitulace současného stavu

12.3 Rekapitulace současného stavu

Závěrečná rekapitulace současného stavu obce shrnuje poznatky získané z průzkumu, rešerší, ankety a konzultací se zájmovou veřejností.

A

Vybavenost

12.3.1 Rekapitulace současného stavu A - Vybavenost

Obec dokončuje budování technické infrastruktury. Pro výraznější volnočasové aktivity obyvatel obce je sportovní zázemí nedostatečné či zastaralé. Rezervy jsou i v oblasti služeb a občanské vybavenosti.

B

Ekonomika a zaměstnanost

12.3.2 Rekapitulace současného stavu B - Ekonomika a zaměstnanost

Ekonomika obce je stabilizovaná. Pracovních příležitosti přímo v obci není mnoho a většina aktivní populace za prací vyjíždí.

C Lidské zdroje

12.3.3 Rekapitulace současného stavu C - Lidské zdroje

Kapacita lidských zdrojů je úměrná velikosti obce. Z hlediska demografické struktury regionu i celé ČR se dá hodnotit věkové složení obyvatelstva obce jako průměrné. Lidský potenciál rozšiřuje zvyšování počtu novostaveb v obci.

D Dopravní obslužnost

12.3.4 Rekapitulace současného stavu D - Dopravní obslužnost

Základní veřejná dopravní obslužnost spoji je v současné době uspokojivým způsobem zajišťována především v pracovních dnech. Síť chodníků je nedostatečná.

E Životní prostředí

12.3.5 Rekapitulace současného stavu E - Životní prostředí

Stav životního prostředí není uspokojivý. Kvalitu povrchových vod poškozují vypouštění septiků. Problémem je i volné pobíhání psů. Během inverze se v topném období snižuje kvalita vzduchu.

F Cestovní ruch

12.3.6 Rekapitulace současného stavu F - Cestovní ruch

Obec patří mezi intenzivně vyhledávané turistické cíle. K výraznější participaci na turistické návštěvnosti však dosud nedochází.

G Zájmové aktivity

12.3.7 Rekapitulace současného stavu G - Zájmové aktivity

Zájmové aktivity se daří podporovat místnímu Komunitnímu centru. Rezervy jsou i v oblasti nabídky kulturních a vzdělávacích aktivit pro seniory.

H Bezpečnost

12.3.8 Rekapitulace současného stavu H - Bezpečnost

Současný stav bezpečnosti v obci není uspokojivý. Podle průzkumu hodnotí obyvatelé stav bezpečnosti v obci jako problémový. Největším bezpečnostním problémem je dopravní provoz.

I Přístupnost

12.3.9 Rekapitulace současného stavu I - Přístupnost

Současný stav bezbariérové přístupnosti veřejných objektů a prostranství na území obce není zcela vyhovující. Část veřejně přístupných objektů není pro osoby s omezenou schopností pohybu a orientace bez asistenční dopomoci přístupná.

12.4 Závěr

12.4

Závěr

Výsledky analytické části dokumentují podobu současného stavu obce a jsou zároveň východiskem pro definování programových cílů v jednotlivých tematických oblastech návrhové části programu.