



Obec Jiříkov

Jiříkov 86 , 793 51 Jiříkov

ZÁMĚR PACHTU POZEMKŮ URČENÝCH K PLNĚNÍ FUNKCÍ LESA

Katastrální území Jiříkov u Rýmařova (661082):

Parcela KN: 881, 886, 891, 892, 897, 898/1, 906/2, 909, 910, 911, 912, 918, 922, 923, 924/2, 931/1, 936, 937, 939, 952, 956, 958/2, 961/2, 961/3, 992/2,

Katastrální území Křížov u Sovince (752657):




Parcela KN: 101/2, 304, 305, 327/1, 328, 329, 330, 331, 337/4, 337/5, 339, 341, 342, 343/1, 344/2, 345, 346, 347, 348/2, 348/3, 348/4, 348/5, 359/2, 360, 361, 364, 365, 374/2, 374/3, 377/2, 384, 385/3, 385/5, 387, 391, 397, 398/1, 398/2, 399, 401/1, 401/2, 402, 403/2, 404/2, 404/5, 405/1, 405/2, 405/3, 406, 440/3, 441/1, 441/3, 441/4, 443/2, 443/5, 446/1, 446/2, 446/8, 447/1, 447/2, 367/3, 370, 380/3, 473/2, 473/3,

Katastrální území Těchanov (765333):

Parcela KN: 31, 34, 59/4, 65/1, 66, 67, 88, 91, 94/1, 99/5, 105, 132, 133/2, 156/2, 158/1, 228/4, 259/3, 371/2, 623/2, 642/1, 642/2, 655, 690/1, 692/2, 705/4, 705/5, 705/6, 705/7, 705/8, 719/3, 721, 723, 724, 729/1, 729/2, 729/3, 729/4, 736/2, 448/1, 448/2, 449/2, 449/3, 451, 452,

Katastrální území Sovinec (752665):

Parcela KN: 83, 85, 93/1, 94, 95, 96, 97, 98, 99, 101, 102/2, 103/2, 105/1, 121, 148/1, 149/1, 149/2, 151, 153, 154, 155, 156, 157, 158, 159, 161/2, 162, 170/6, 199/3, 203, 274/5, 286, 288/2, 289/2, 289/3, 311/3, 367/1, 736/3, 739/2.

VYVEŠENO NA ÚŘEDNÍ DESCE	
DNE: 30.9.2024	PODPIS: 
UVEŘEJNĚNO NA INTERNETU	
DNE: 30.9.2024	PODPIS: 
SEJMUTO Z ÚŘEDNÍ DESKY A WWW STRÁNEK	
DNE: 16.10.2024	PODPIS: 

Zveřejněno dne : 30.9. 2024

Sňato dne : 16.10. 2024

Diana Drlíková