


Program rozvoje obce



Strategický plán rozvoje obce Jiříkov na roky 2021 - 2027



Strategický rozvojový dokument obce Jiříkov na roky 2021 - 2027 byl aktualizován
zastupitelstvem obce Jiříkov na zasedání dne 25.7.2023, bod II/4.

Zadavatel
dokumentu

OBEC Jiříkov

VYVEŠENO NA ÚŘEDNÍ DESCE	
DNE: 26.7.2023	PODPIS: 
UVEŘEJNĚNO NA INTERNETU	
DNE: 26.7.2023	PODPIS: 
SEJMUTO Z ÚŘEDNÍ DESKY A WWW STRÁNEK	
DNE:	PODPIS:

Obsah

Úvod.....	3
ANALYTICKÁ ČÁST	3
A.1 CHARAKTERISTIKA OBCE.....	3
1. Území	4
2. Obyvatelstvo	5
3. Hospodářství	5
4. Infrastruktura	6
5. Vybavenost.....	7
6. Životní prostředí.....	9
7. Správa obce.....	10
A.2 VÝCHODISKA PRO NÁVRHOVOU ČÁST	12
Silné stránky	12
Slabé stránky.....	12
NÁVRHOVÁ ČÁST	14
B.1 STRATEGICKÁ VIZE	14
B.2 STRATEGICKÉ CÍLE	14
1. Kvalita života	14
2. Rozvoj infrastruktury.....	14
3. Ekonomický rozvoj	14
REALIZACE A MONITORING PROGRAMU ROZVOJE OBCE	18

Právní forma

IČ

Oficiální adresa

Poštovní adresa

NUTS II.

NURS III.

Počet obyvatel obce

Starosta obce

Kontaktní osoby

Telefon

Elektronická adresa

Webové stránky:

Obec

00296082

JIŘÍKOV

793 51 Břidličná, Jiříkov č. 86

Moravskoslezsko

Moravskoslezský kraj

329 k 1. 1.2023

Ing. Barbora Škrbelová Krátká

Ing. Barbora Škrbelová Krátká

554 295 119

ou@obecjirikov.cz

www.obecjirikov.cz

Úvod

Strategie je vytvořena na základě reálných potřeb zjištěných na základě průzkumu, přístup k tvorbě strategie je založen na hodnocení vztahu mezi potřebou, předpokládaným naplněním, reálným přínosem a dopady strategie. Při tvorbě strategie byly zohledněny vzájemné vztahy a vazby v území s ohledem na možná rizika.

ANALYTICKÁ ČÁST

A.1 CHARAKTERISTIKA OBCE

Obec Jiříkov se rozkládá na 3528 ha a skládá se z šesti místních částí: Jiříkov, Sovinec, Křížov, Těchanov, Kněžpole a Valšovský Důl.

Historie obce

První písemná zmínka o obci pochází z roku 1264. Jiříkov vznikl zřejmě v rámci kolonizační činnosti olomouckého biskupa Bruna ze Schauenburku. Roku 1494 patřil k sovineckému panství. Leží 12 km od Rýmařova a patří k nejstarším místům okresu. Přesné datum založení však není známo.

Roku 1260 povolal biskup Bruno z Olomouce – oblíbenec mocného krále Přemysla Otakara II. do těchto míst mnoho osídlenců ze Slezska. Byli povoláni, aby v tomto kraji zkulturnili lesy a postavili města a vesnice. V této době byl s největší pravděpodobností Jiříkov založen (1260).

Zakladatel se pravděpodobně jmenoval Jiří nebo Jiřík a místo se jmenuje podle něho.

1. Území

Obec Jiříkov se skládá z místních částí:

Sovinec

Sovinec je vesnice v okrese Bruntál patřící pod obec Jiříkov. Vesnice leží pod stejnojmenným hradem. Na skalnatém výběžku v horském údolí Nízkého Jeseníku asi 13 km jižně od Rýmařova se rozkládá hrad Sovinec, nejrozsáhlejší hradní komplex v okrese Bruntál. Hrad založili před rokem 1348 příslušníci rodu Hrutoviců, který se od roku 1348 nazýval po hradu "páni ze Sovince". Za husitských válek se Sovinec stal významnou husitskou pevností. Za Pňovských ze Sovince, kteří hrad s panstvím získali roku 1492, byl hrad rozšiřován a upravován. V těsném sousedství stojí empírový kostel ze 40. let 19. století.

Křížov

První zmínka o osadě je z konce 13. století, ves byla zřejmě součástí statků Vojtěcha ze Šternberka. Roku 1417 je první zmínka o Křížovu, jako o součásti sovineckého panství. Byla tu svobodná dědičná rychta. Kaple je zasvěcena sv. Františku Xaverovi. Roku 1856 byla postavena škola, ale po pár letech zanikla. Vesnice spadá pod Sovinec. Jde o malou vesnici, částí obce Jiříkov v okrese Bruntál. Nachází se asi 2 km na jihozápad od Jiříkova.

Těchanov

Obec Těchanov leží v kopcovité, málo úrodné krajině, chudé na vodu, jižně od Rýmařova. Patří k nejstarším obcím. První zmínky jsou již z roku 1260. Její název je ryze český. Je údajně odvozen od jména olomouckého kanovníka, který zemřel v roce 1313 a jehož jméno bylo Těchan. Obec ležela v blízkosti obchodní cesty vedoucí z Uničova do Bruntálu.

Od roku 1318 je Těchanov součástí panství Sovinec a to celou dobu až do roku 1939. V 17. Století byla obec silně poněmčena. Sovinecký urbář uvádí, že v r.1609 žilo v obci 12 českých rodin a 18 rodin německých. Roku 1900 zde žilo 256 obyvatel ve 49 domech, převážně Němců a katolíků. Ve vsi je filiální kostel sv. Judy, postavený roku 1576 ze dřeva. Ten byl v r. 1672 zničen a později postaven současný kostel z kamene.

Kněžpole

Obec Kněžpole vznikla okolo roku 1250 za olomouckého biskupa Bruna jako Brundorf či Brunndorf, v českých záznamech jako Studenec.

V roce 1326 je obec zapsána v lénu biskupa Konráda (pravděpodobně Konrád Ota) jako Gründorf.

Roku 1380 řádil v obci poprvé mor, mnoho lidí zemřelo a obyvatelstvo bylo nahrazeno novými přistěhovalci. Mezi lety 1421 až 1432 táhnou zemí Husité. Roku 1546 přichází druhá morová epidemie, všichni obyvatelé Gründorfu vymřeli a přesto byla obec znovu osídlená. 1692 bylo při zemětřesení poškozeno mnoho domů.

Obyvatelé se zabývali zemědělstvím a tkalcovstvím. Kněžpole byla spíše chudší obcí. Roku 1841 tady byla zřízena jednotřídka. Místní kapli sv. Jana Křtitele postavil zdejší rodák Jan Riedel v roce 1909.

Valšovský Důl

Valšovský Důl, známý dříve jako Valšovský Žleb, najdeme na nejjižnějším okraji Rýmařovska, při silnici ze Šternberka do Rýmařova Nevelká osada vyniká hned několika zvláštnostmi. Především je to její poněkud „mlhavá“ historie související s tím, jak se lokalita v minulých stoletích střídavě objevovala na mapách a zase mizela, neboť pustla a byla znovu osídlována. Díky tomu mála historiky, kteří ji nejednou ztotožnili s poměrně vzdáleným Valšovem nebo s rovněž zpustlou osadou Waszow nedaleko Kněžpole.

Druhá zvláštnost této lokality souvisí s minulostí poměrně nedávnou. Při reorganizaci správních celků na počátku tisíciletí došlo k jejímu rozdělení na dvě části spadající k různým krajům, na severnější a menší Valšovský Důl, přináležející ke kraji Moravskoslezskému, a jižnější, větší Valšův Důl, spadající již do kraje Olomouckého. Valšovský Důl se stal místní částí Jiříkova, Valšův Důl je místní částí Dlouhé Loučky.

2. Obyvatelstvo

Jiříkov obývá celkem 329 obyvatel, z toho 71 dětí a 215 ve věku 15-64 let, ve věku nad 65 let je 43 obyvatel.

Demografický vývoj:

Stav k: 1.1.2021	306 obyvatel	
1.1. 2015	279 obyvatel	
1.1.2014	284 obyvatel	
Obyvatelé k 1.1.2023:	329 obyvatel	
z toho: ženy	141	43%
muži	188	57%

Věková struktura obyvatel nad 15+ je v obci 78%.

Zdroj: ČSÚ

Spolková, osvětová a informační činnost:

- FC KOLOS Jiříkov – fotbalový klub
- Obecní knihovna – knihovnická činnost, volnočasové a vzdělávací aktivity

3. Hospodářství

Druhy pozemků:

- celková výměra pozemku (ha)	3528
- orná půda (ha)	47,4
- zahrady (ha)	33,8
- trvalé travní porosty (ha)	1552,2
- zemědělská půda (ha)	1633,7
- lesní půda (ha)	1739

- vodní plochy (ha)	14
- zastavěné plochy (ha)	12,5
- ostatní plochy (ha)	129
- nezemědělská půda (ha)	1894,4

Zdroj: <http://www.risy.cz/cs/vyhledavace/obce/>

Trh práce

Ze statistiky obcí vychází, že v obci Jiříkov je celkem k 1.1.2021 33 uchazečů o zaměstnání, podíl nezaměstnanosti na obyvatelstvu je 17%.

Zdroj: <https://www.uradprace.cz/web/cz/statistiky-msk>

Vývoj nezaměstnanosti na území Jiříkov



4. Infrastruktura

Technická infrastruktura

Zajištění kvalitních podmínek pro bydlení je základní podmínkou udržitelného rozvoje venkova. Bez dostupnosti základní technické infrastruktury bude i nadále docházet k postupnému vylidňování zejména u mladší generace, která požaduje vyšší standardy bydlení, než mnohé obce v současnosti nabízejí.

V obci a přilehlých částí se v současné době nachází:

- veřejný vodovod	ano
- zastávka linky místního významu	ano
- veřejná knihovna - internet	ano
- sakrální stavba	ano (5x kostel)
- hřbitov	ano (1x hřbitov)
- hřiště	ano 2x

- muzeum (vč. poboček a samost. památníků) ne
- galerie (vč. Poboček a výstavních sání) ano (Pradědova galerie)
- kulturní zařízení ostatní ano
- ubytovací zařízení ano (penzion Sova, penzion Kněžpole)
- muzeum (hrad Sovinec působnost Muzea Bruntál)

Dopravní infrastruktura

V samotné obci se nenachází žádná z komunikací dálničního typu; je zde silnice II. třídy (v majetku kraje):

Dopravní spoj 850883 (Rýmařov – Jiříkov, Sovinec, Šternberk)

Region je velmi zajímavý z hlediska cykloturistiky v letní sezóně, což dává výhodný předpoklad pro rozvoj cykloturistiky, zejména v souvislosti s CHKO Jeseníky a přírodním parkem Sovinecko. V rámci udržitelného cestovního ruchu je nutné nadále podporovat aktivity vedoucí ke zkvalitnění služeb pro cykloturisty, jako je budování odpočinkových míst a lokalit, kde je možné bezpečně uschovat jízdní kolo

Dále cyklotrasy:

Č. cyklotrasy 6053 - Haukovice - Rešov - Sovinec - Jiříkov, rozc.

Č. cyklotrasy 6144 - Jiříkov - Arnoltice - Mor. Beroun – Budišov n.B. – Kružberk

Č. cyklotrasy 6145 - Stránské - Huzová – Dalov

Č. cyklotrasy 511 - Litovel – Paseka – Sovinec – Jiříkov - Rýmařov

5. Vybavenost

Bydlení

- obydlené byty celkem	100
- rodinné domy	55
- bytové domy	44
- ostatní budovy	1

Školství a vzdělávání

V obci se nenachází žádné školní zařízení.

Zdravotnictví

V obci není žádné zdravotnické zařízení.

Sociální péče

V obci se nenachází žádná ze zařízení sociálních služeb. Pro občany obce je k dispozici služba sociální péče provozovaná Slezskou Diakonií.

Kultura

V obci a přilehlých částech se nachází:

- 1x veřejná knihovna
- 1x hřbitov
- 5x sakrální stavby
- muzeum (hrad Sovinec působnost Muzea Bruntál)
- galerie

Kulturní památky:

Kostel svatého Michala

Dominantou obce Jiříkov je římskokatolický kostel s. Michala s renesanční věží. Kostel byl vystavěn v roce 1787 na místě starší stavby z roku 1605. Z této stavby se zachovalo jádro věže. Ještě před polovinou 19. století byla původně plochostropá loď opatřena novým podhledem a zároveň byla upravena okna a byly nově zrenovovány varhany.

Hrad Sovinec

V Nížkém Jeseníku se nachází nejrozsáhlejší hradní komplex, gotický hrad Sovinec, který byl založen na počátku třicátých let 14. století, v 16. století renesančně upravován. Sovinečtí patřili až do 16. století k nejvýznamnějším moravským panským rodům. V letech 1627 -1643 byl hrad mohutně barokně opevněn, v letech 1867 -1896 zde sídlila první lesnická škola v českých zemích. Za druhé světové války byli na hradě vězněni francouzští důstojníci, v roce 1945 hrad vyhořel. V současnosti je hrad postupně rekonstruován.

Pradědova galerie U Halouzků

Plocha celého areálu se rozkládá na ploše 8 hektarů v areálu daňčí farmy. Mezi hlavní dominanty galerie patří největší socha "vládce Jeseníků" děda Praděda v ČR, která je 10,4 metrů vysoká a váží 15 tun. Další významnou částí galerie je betlém, který obsahuje přes 250 ručně vyřezávaných figur v životní velikosti, a který se neustále rozrůstá. V roce 2008 zde bylo otevřeno Muzeum betlémů od dalších moravských řezbářů. Dále se zde nachází obří dřevěný obraz Pradědovy říše, který původně stál v kamenné rozhledně na vrcholku Pradědu. Ta byla bohužel i s obrazem zničena. Jedná se tedy o pečlivě vyřezávanou kopii původního obrazu podle dobové a vzácné pohlednice. Na celý monument bylo použito dřevo ze čtyřadvaceti lipových kmenů, měří 2,2 x 5 metrů a naleznete ho v jedné z našich zastřešených expozic.

Všechny tři zmíněné dominanty jsou zapsány v české Guinnessově knize rekordů. Po domluvě je možná prohlídka galerie i s výkladem k jednotlivým sochám, včetně předvedení řezbářské práce. V každém sektoru je umístěna mluvící socha, která umí podat výklad ke každé navštívené sekci v těchto jazycích: čeština, angličtina, němčina, polština, francouzština, ruština a japonština.

6. Životní prostředí

Ochrana životního prostředí

Odpadové hospodářství

Odpadové hospodářství je jednou z mnoha problematik, které v současné době řeší všechny obce. Jedná se hlavně o povinnosti obcí jako původců odpadů a také povinnosti při zajištění nakládání s odpady, zajištění jeho financování a mnohé další. Obce a města mají povinnost zajistit nakládání s:

- odpady pocházejícími od občanů žijících na jejich území,
- odpady vzniklémi při jejich samotné činnosti
- odpady pocházejícími od malých firem a živnostníků, kteří jsou zapojeni do jejich systému odpadového hospodářství.

Obec Jiříkov využívá svozové firmy Městské služby Rýmařov, s.r.o. Tato organizace provozuje systém nakládání s komunálními odpady a jejich vytríděnými složkami, který zabezpečuje základní funkce nakládání s odpady v souladu se zákony a požadavky na ochranu životního prostředí.

Ochrana ovzduší

Znečištění venkovního ovzduší je nejčastěji vyvoláno směsí znečišťujících látek emitovaných z celé řady zdrojů: významné stacionární průmyslové a technologické zdroje, doprava, zemědělství a plošné zdroje (souhrn malých zdrojů např.: lokálních topenišť). Ke znečištění ovzduší na místní úrovni přispívají rovněž znečišťující látky přenášené ze středních a velkých vzdáleností (desítky až stovky kilometrů). Významný vliv na kvalitu ovzduší mají rovněž aktuální meteorologické podmínky.

Ochrana vod

Vodní zdroje a vodní plochy – obec se snaží postupně obnovovat a čistit vodní plochy

Rybník v Těchanově

Rybník v Jiříkově

Rybníky Kněžpole – v soukromém vlastnictví

Ochrana půdy

Půdní fond patří převážně soukromým farmářům, kteří dodržují standardy hospodaření dle platné legislativy.

Lesní pozemky ve správě obce – 111 ha, hospodaříme dle platného LHP. Lesní pozemky jsou pronajaty soukromému subjektu.

7. Správa obce

Popis úřadu:

Barbora Škrbelová Krátká	starostka
Zdeněk Kozub	místostarosta

Členové zastupitelstva obce:

Vendula Havranová
Tomáš Holíček
Kateřina Kohutová
Vladimír Kolář
Zdeněk Kozub
Martin Michalík
Barbora Škrbelová Krátká
Michal Šopík
Martin Zatloukal

Kontrolní výbor

předseda: Vladimír Kolář
členové: Vendula Havranová, Tomáš Holíček

Finanční výbor

předseda: Michal Šopík
členové: Kateřina Kohutová, Martin Zatloukal

Hospodaření a majetek obce

Majetkem obce je obecní úřad, kulturní dům, základní škola, knihovna, sběrné místo, kiosky FC KOLOS, dětské hřiště Sovinec a kaple sv. Františka Xaverského.

Bezpečnost

Obec nemá městskou policii. Zajištěno na základě Veřejnoprávní smlouvy s městem Rýmařov.

Vnější vztahy a vazby obce

Obec je členem těchto struktur:

MAS Rýmařovsko o.p.s. - byla založena dne 23. 7. 2004 za účasti zástupců obcí a podnikatelů z mikroregionu Rýmařovsko. MAS funguje na principu spolupráce veřejného, soukromého a neziskového sektoru, resp. naplňuje cíle strategie MAS, která byla vytvořena metodou komunitně vedeného místního rozvoje (Community-Led Local Development,

zkratka CLLD) za pomoci financí z evropských strukturálních fondů a dalších dotačních titulů. Obecně se snaží rozvíjet mikroregion Rýmařovska a organizovat a podporovat kulturní, sportovní a společenské akce. Zabývá se též zlepšením kvality života ve venkovském (rurálním) prostoru.

Sdružení obcí Rýmařovska - sdružuje 14 obcí s 18 tisíci obyvatel. Město Rýmařov je spádovým městem a tvoří přirozené centrum pro okolní obce Stará Ves se Žďárským Potokem, Dolní Moravice s Horní Moravicí a Novou Vsí, Malá Morávka s Karlovem, Malá Štáhle, město Břidličná s Vajglovem a Albrechticemi, Jiříkov se Sovincem a s Těchanovem, Ryžoviště, Horní Město s Rešovem, s Dobřečovem, se Skálami a Stříbrnými Horami, Tvrdkov s Rudou a Mirotínkem, Velká Štáhle, Dětfichov nad Bystřicí s místní částí Krahulčí, Václavov u Bruntálu a Lomnice u Rýmařova.

Euroregion Pradęd/Pradziad - je polsko-český euroregion, jehož členy jsou část Opolského vojvodství a celé okresy Bruntál a Jeseník. Vznikl na základě rámcové smlouvy podepsané 2. července 1997 v Jeseníku mezi Asociací pro rozvoj Osoblažska (PL) a Unií cestovního ruchu Nyské oblasti na polské straně a svazem měst a obcí zmíněných okresů na straně moravské. Skládá se tedy z pěti okresů na pomezí Moravy, Slezska a Opole.

A.2 VÝCHODISKA PRO NÁVRHOVOU ČÁST

Silné stránky

- fungující spolupráce v rámci mikroregionu a MAS
- čisté životní prostředí
- turisticky atraktivní lokalita – hrad Sovinec
- stoupající počet obyvatel

Slabé stránky

Obyvatelstvo:

- nižší vzdělanost obyvatelstva v porovnání s krajským a celorepublikovým průměrem
- zvýšené požadavky na sociální služby pro seniory z důvodu stárnutí populace
- chybějící předškolní vzdělávání
- odliv mladých lidí do měst za prací

Technická infrastruktura

Problémy zjištěné místními aktéry:

- absence kanalizace, ČOV, plynofikace
- nedostatečné pokrytí mobilními operátory, nedostatečný vysokorychlostní internet

Doprava

Největší problémy v dopravě představuje především havarijní stav vozovek, absence chodníků u frekventovaných silnic, nezpevněné krajnice a havarijní stavy mostů (vše v majetku kraje). Další nedostatky v obci jsou neosvětlené nebo špatně osvětlené přechody pro chodce, špatný stav příjezdových komunikací k jednotlivým objektům.

Problémy zjištěné místními aktéry:

- | | |
|--|-----|
| Havarijní stav vozovky – výtluky | ano |
| U hlavních nebo frekventovaných silnic chybí přechody pro chodce | ano |
| U hlavních nebo frekventovaných silnic chybí chodníky | ano |

Cestovní ruch

Problémy zjištěné místními aktéry:

- neoddělená cyklistická doprava od automobilové a nedostatek doplňkových služeb pro cyklisty
- chybějící navazující a doplňkové aktivity (hřiště, adrenalinové parky, wellness, bazény)
- střety mezi různými způsoby využití krajiny

Nezaměstnanost

Problémy zjištěné místními aktéry:

- strukturálně postižený region
- málo kvalifikovaná pracovní síla
- špatná dopravní dostupnost
- malá podpora drobných podnikatelů a výrobců řemesel

Zemědělství

- roztržitost a absence pozemkových úprav
- nízká konkurenceschopnost venkovské ekonomiky
- malé zapojení zemědělců do cestovního ruchu (tzv. agroturistika)
- nízký podíl zdrojů energie ze zemědělské činnosti
- nízký stupeň zpracování místních surovin (zemědělství a lesnictví)
- bioprodukty – nízká poptávka, ztrátový prodej

Ochrana životního prostředí

Problémy zjištěné místními aktéry:

- pokračující snižování biodiverzity krajiny
- snižující se druhová pestrost, vymizení řady původně hojných druhů
- v části území zničený původní mozaikovitý charakter krajiny (meze, remízky, mokřady)
- snižující se retenční schopnost krajiny
- fragmentace krajiny, migrační bariéry
- mizející hnízdní příležitosti, biotopy zejména pro ohrožené druhy
- rozšiřování nepůvodních, invazivních druhů
- zastaralé zdroje tepla v rodinných domech
- spalování nekvalitních tuhých paliv v domácnostech i větších zdrojích
- malá rozvinutost EVVO

NÁVRHOVÁ ČÁST

B.1 STRATEGICKÁ VIZE

Obec, která vytváří pro obyvatele všech věkových kategorií dostatečnou občanskou vybavenost, kvalitní infrastrukturu, a to zejména pro občanské aktivity, společensko-kulturní a sportovně-rekreační využití místních obyvatel i zdejších návštěvníků a turistů.

B.2 STRATEGICKÉ CÍLE

K naplnění vize obce jsou stanoveny následující strategické cíle:

- 1. Kvalita života**
- 2. Rozvoj infrastruktury**
- 3. Ekonomický rozvoj**

1. Kvalita života

Smyslem strategického cíle je vytvořit předpoklady a zajistit rozvoj lidských zdrojů v obci, vysokou kvalitu života a spokojenost obyvatel v oblasti materiální, společenské, kulturní, duchovní a etické. Podporuje zachování místních kulturních, společenských a historických hodnot obce.

Opatření např. „Rozvoj lidských zdrojů a podpora vzdělanosti, včetně vzdělávací infrastruktury, podpora spolkové činnosti“.

„Zachování kulturního a přírodního dědictví“

„Podpora kulturních akcí“

2. Rozvoj infrastruktury

Hlavním úkolem tohoto cíle je zajištění vybavenosti obce infrastrukturou, stejně jako zachovat kvalitní životní prostředí, zkvalitňování dopravní infrastruktury při respektování principů udržitelného rozvoje.

Příklady opatření: „Rozvoj dopravní a informační infrastruktury“

„Podpora bydlení a občanské vybavenosti“

„Zkvalitňování životního prostředí“

3. Ekonomický rozvoj

Základním předpokladem úspěšného rozvoje obce a celkového zvyšování životní úrovně obyvatel je podpora podnikatelských aktivit a vytváření příznivých podmínek pro rozvoj podnikání a cestovního ruchu.

příklady opatření: „Podpora podnikání“

„Podpora cestovního ruchu“

B.2 OPATŘENÍ A AKTIVITY

Projekty obce:

Název projektu - aktivity:	Typ opatření:	Místo realizace projektu – místní část:	Projektový záměr - stručný popis:	Zdroje financování:	Předpokládané náklady:	Odpovědnost za realizaci:	Rok realizace, délka realizace:
Oprava místních komunikací	Rozvoj dopravní a informační infrastruktury	Jiříkov, Křížov, Kněžpole Těchanov Sovinec	Oprava místních komunikací v majetku	MSK, MMR, obec	1 000 000,- Kč	ZO	2025-2027
Výbudování zdroje vody pro obec	Podpora bydlení a občanské vybavenosti	Jiříkov	Zhotovení dalšího hydrogeologického vrtu	SFŽP, obec	500 000,- Kč	ZO	2023-2024
Odbahnění a rekonstrukce rybníků	Zkvalitňování životního prostředí	Jiříkov	Odbahnění, zpevnění hrází a břehů	OPŽP, SFŽP, MZE, obec	2 000 000,- Kč	ZO	2025

Rekonstrukce budovy č.p.92 Jiříkov – bývalá škola	Podpora bydlení a občanské vybavenosti	Jiříkov	Rekonstrukce budovy (bývalé škola) a její přeměna na Společenský dům pokrývající sportovní, kulturní a vzdělávací aktivity	MSK, MMR, SFŽP, IROP, MŠMTV obec	15 000 000,- Kč	ZO	2023-2027
Rekonstrukce veřejného osvětlení	Podpora bydlení a občanské vybavenosti	Křížov, Kněžpole Těchanov Sovinec	Výměna svítidel- v návaznosti na výměnu vedení a sloupů NN	MSK, obec	2 000 000,- Kč	ZO	2024-2027
Rekonstrukce sportovního areálu	Podpora bydlení a občanské vybavenosti	Jiříkov	Nutné opravy nebo rekonstrukce sportovního areálu, stavební obnova, úpravy terénu, zázemí na hřišti	MSK, obec	1 000 000,- Kč	ZO	2026-2027
Vybudování dětských hracích ploch	Podpora bydlení a občanské vybavenosti	Jiříkov, Křížov, Těchanov	Zřízení odpočinkových ploch pro trávení volného času dětí, včetně parkové úpravy	MMR, Nadace ČEZ, obec	2 000 000,- Kč	ZO	2023-2026

Zřízení bezpečné cesty z horního parkoviště na hrad Sovinec	Rozvoj dopravní a informační infrastruktury	Sovinec	Variantní studie a následně realizace bezpečné cesty pro návštěvníky hradu Sovinec	SFDI, MSK, IROP, obec	4 000 000,- Kč	ZO	2023-2025
Energetické úspory v obecních budovách	Zkvalitňování životního prostředí	Jířkov	Obova vytápění, řešení úspor energie v budovách kulturního domu a bývalého oberčního úřadu	SFŽP, obec	1 000 000,- Kč	ZO	2024-2026
Rekonstrukce dešťové kanalizace v místních částech	Podpora bydlení a občanské vybavenosti	Křížov, Sovinec	Opravy a rekonstrukce stávající dešťové kanalizace včetně pasportizace	Obec	2 000 000,- Kč	ZO	2023-2026
Údržba a obnova drobných církevních staveb	Zachování kulturního a přírodního dědictví	Kněžpole, Těchanov, Křížov, Jířkov, Sovinec, Valšovský Důl	Údržba a obnova stávajících kulturních a venkovských prvků- boží muka, kříže, pomníčky, hřbitovy	MZE, MSK, obec	3 000 000,- Kč	ZO	2024-2027

Optimalizace nakládání s odpady	Zkvalitňování životního prostředí	Kněžpole, Těchanov, Křížov, Jiříkov, Sovinec	Úpravy sběrného místa v Jiříkově, aktualizace systému odpadového hospodářství, vybudování re-use centra, vzdělávací aktivity	MŽP, SFŽP, obec	2 000 000,- Kč	ZO	2024-2027
Rekonstrukce bývalé požární nádrže	Zkvalitňování životního prostředí	Sovinec	Zřízení biotopového jezírka jako prvku zadržujícího vodu v krajině	SFŽP, MZE, obec	2 000 000,- Kč	ZO	2026-2027
Obecní soustava domovních čistíren odpadních vod	Podpora bydlení a občanské vybavenosti	Kněžpole, Těchanov, Křížov, Jiříkov, Sovinec	Vybudování skupinových domovních ČOV vždy pro max. 15 obyvatel příp. až 60 obyvatel	SFŽP, obec	2 000 000,-Kč	ZO	2025-2026

REALIZACE A MONITORING PROGRAMU ROZVOJE OBCE

Zastupitelstvo obce schvaluje Strategický plán rozvoje obce Jiříkov. Za jeho plnění je zodpovědné zastupitelstvo obce, které bude pravidelně jednou ročně vyhodnocovat naplňování jednotlivých aktivit. Jednou ročně bude také docházet k aktualizaci. Strategický plán rozvoje obce bude zveřejněn na webových stránkách obce.