



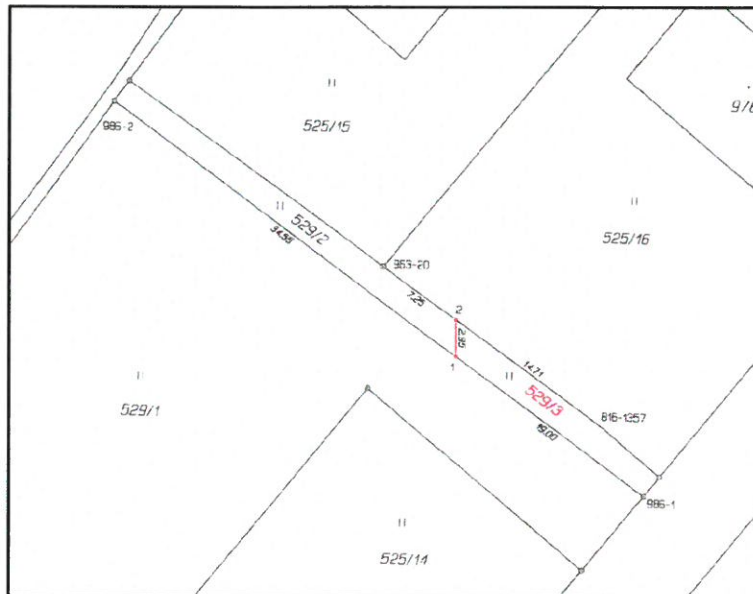
OBEC JEDLOVÁ
Obecní úřad

v souladu s § 39 odst. 1 zákona č. 128/2000 Sb., o obcích (obecní zřízení), ve znění
pozdějších předpisů

tímto zveřejňuje

ZÁMĚR DISPOZICE S MAJETKEM OBCE JEDLOVÁ

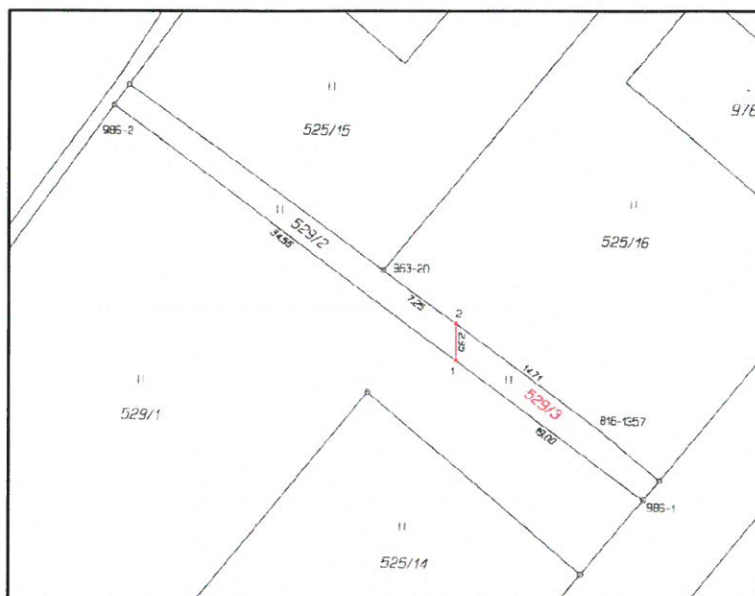
1. Prodej části pozemku p. č. 529/2 v k. ú. Jedlová u Poličky; prodávaná část pozemku p. č. 529/2 v k. ú. Jedlová u Poličky je označena v geometrickém plánu č. 1280-122/2022 vyhotoveném společností SMALL, spol. s r.o., IČO: 63221012 se sídlem Korunovační 905/9, Bubeneč, 170 00 Praha 7, geodet. středisko Starohradská 239, 572 01 Polička jako **nově vznikající pozemek p. č. 529/3 o výměře 47 m²** (originál geometrického plánu je přístupný k nahlédnutí na obecním úřadě):



(náhled geometrického plánu)

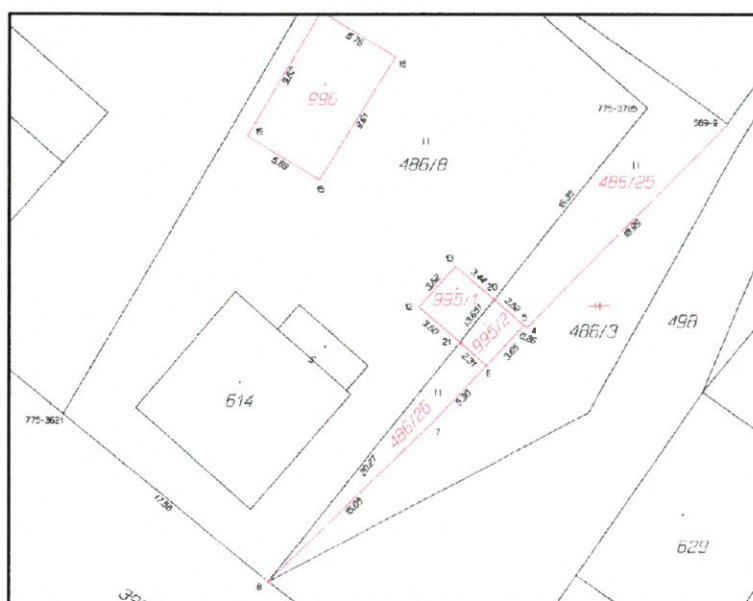
2. Prodej části pozemku p. č. 529/2 v k. ú. Jedlová u Poličky; prodávaná **zbývající část pozemku p. č. 529/2** v k. ú. Jedlová u Poličky je označena v geometrickém plánu č. 1280-122/2022 vyhotoveném společností SMALL, spol. s r.o., IČO: 63221012 se sídlem Korunovační 905/9, Bubeneč, 170 00 Praha 7, geodet. středisko Starohradská

239, 572 01 Polička o **výměře 75 m²** (originál geometrického plánu je přístupný k nahlédnutí na obecním úřadě):



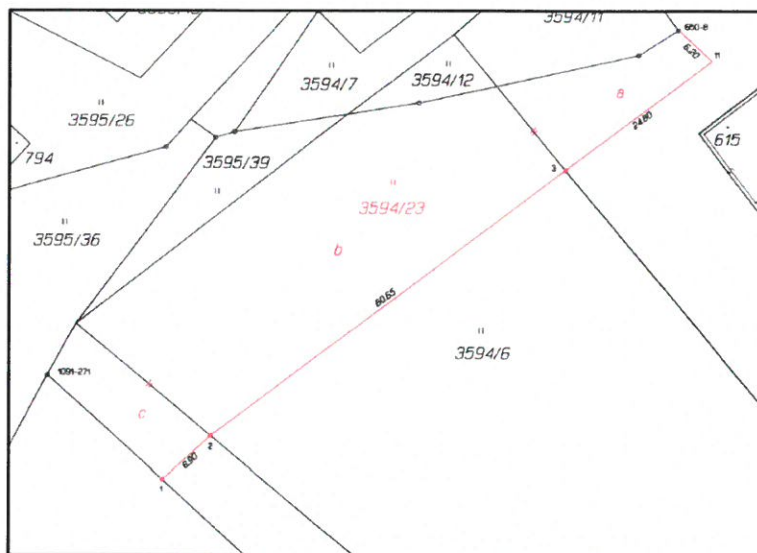
(náhled geometrického plánu)

3. Prodej části pozemku p. č. 486/3 v k. ú. Jedlová u Poličky; prodávaná část pozemku p. č. 486/3 v k. ú. Jedlová u Poličky je označena v geometrickém plánu č. 1273-285/2022 vyhotoveném společností Geodézie Polička s.r.o. IČO: 28765869 se sídlem Tyršova 161, 572 01 Polička jako **nově vznikající pozemek p. č. 486/25 o výměře 90 m², pozemek p. č. 486/26 o výměře 25 m² a nově vznikající pozemek p. č. st. 995/2 o výměře 9 m²** (originál geometrického plánu je přístupný k nahlédnutí na obecním úřadě):



(náhled geometrického plánu)

4. Prodej částí pozemků p. č. 3594/8, 3594/6, 3594/5 v k. ú. Jedlová u Poličky; prodávané části pozemků p. č. 3594/8, 3594/6, 3594/5 v k. ú. Jedlová u Poličky jsou označeny v geometrickém plánu č. 1296-32/2023 vyhotoveném společností Geodézie Polička s.r.o. IČO: 28765869 se sídlem Tyršova 161, 572 01 Polička jako **nově vznikající pozemek p. č. 3594/23 o výměře 1794 m²** (originál geometrického plánu je přístupný k nahlédnutí na obecním úřadě):



(náhled geometrického plánu)


5. Prodej **pozemku p. č. 347/1 v k. ú. Jedlová u Poličky.**
6. Prodej **pozemku p. č. 472/3 v k. ú. Jedlová u Poličky.**
7. Prodej **pozemku p. č. 103/7 v k. ú. Jedlová u Poličky.**
8. Prodej **pozemku p. č. 328/2 v k. ú. Jedlová u Poličky.**
9. Prodej **pozemku p. č. 385/2 v k. ú. Jedlová u Poličky.**
10. Prodej **pozemku p. č. 1023 v k. ú. Jedlová u Poličky.**
11. Bezúplatný převod **pozemku p. č. 390/12 v k.ú. Jedlová u Poličky** do majetku Obce Jedlová.
12. Odkup **pozemku p. č. 4427 a 248/2 v k.ú. Jedlová u Poličky** od České republiky.

Bližší informace o výše uvedených záměrech dispozic s majetkem obce je možné obdržet na obecním úřadě obce Jedlová.

K výše uvedeným záměrům je možné se vyjádřit do **27. března 2023.**

Vyřizuje: Bc. Kateřina Štoudková, tel. 461 741 169, e-mail: referent@obecjedlova.cz

V Jedlové dne 6. března

obec
569 91 JEDLOVÁ
IČO: 276 782 TEL. 461 74 11 69

Radomil Horníček, starosta

Vyvěšeno dne: 6. března 2023


obecní úřad
569 91 JEDLOVÁ
IČO: 276 782
TEL. 461 74 11 69

Sejmuto dne: