
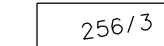





SO 101 Výstavba chodníku

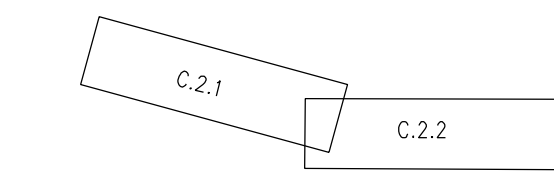
DÉLKA ÚSEKU 948 m
 REKONSTRUKCE CHODNÍKU 44 m
 NOVÝ CHODNÍK 904 m
 VJEZDY - 15 ks
 POVRCH CHODNÍKU: BETONOVÁ ZÁMKOVÁ DLAŽBA
 2x MÍSTO PRO PŘECHÁZENÍ

LEGENDA

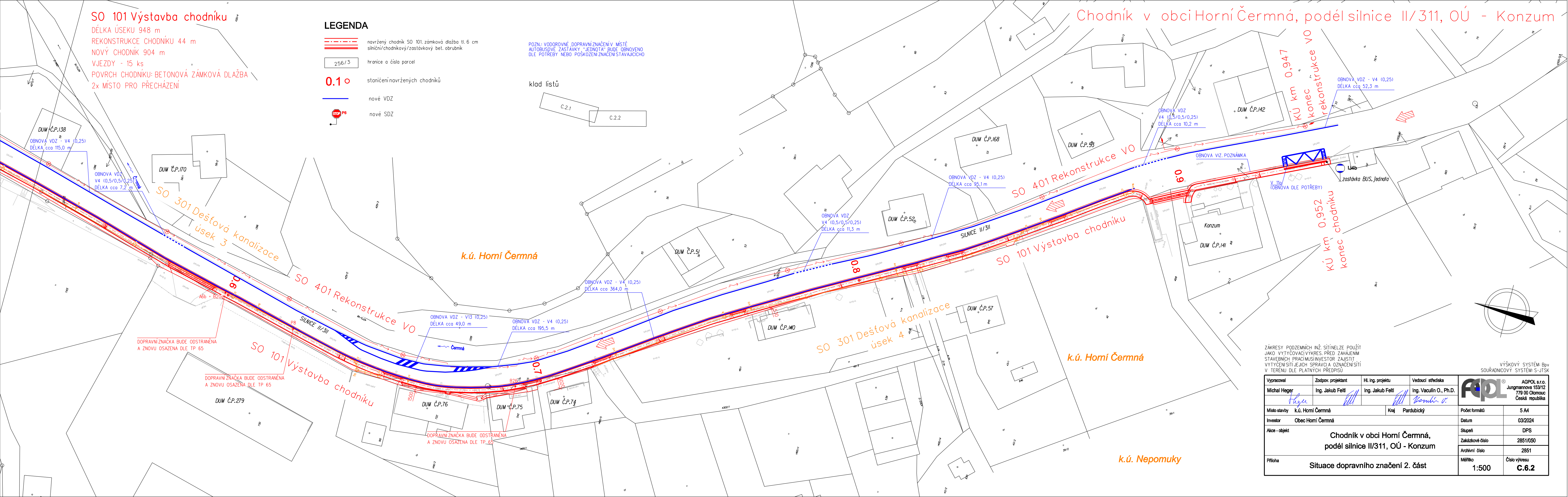
-  navržený chodník SO 101, zámková dlažba tl. 6 cm
silniční/chodníkový/zastávkový bet. obrubník
-  hranice a čísla parcel
-  staničení navržených chodníků
-  nové VDZ
-  nové SDZ

POZN.: VODOROVNÉ DOPRAVNÍ ZNAČENÍ V MÍSTĚ
 AUTOBUSOVÉ ZASTÁVKY "JEDNOTA" BUDE OBNOVENO
 DLE POTŘEBY NEBO POŠKOZENÍ ZNAČENÍ STAVAJÍCÍHO

kłod listů




Chodník v obci Horní Čermná, podél silnice II/311, OÚ - Konzum



ZÁKRESY PODZEMNÍCH INŽ. SÍŤELNEZ POUŽIT
 JAKO VYTÝČOVACÍ VÝKRES. PŘED ZAHÁJENÍM
 STAVEBNÍCH PRACÍ MUSÍ INVESTOR ZAJISTIT
 VYTÝČENÍ SÍŤI JEJICH SPRÁVCI A OZNAČENÍ SÍŤI
 V TERÉNU DLE PLATNÝCH PŘEDPISŮ

VÝŠKOVÝ SYSTÉM: Bpv
 SOUŘADNICOVÝ SYSTÉM: S-JTSK

| | | | | |
|--|--|---------------------------------------|---|---|
| Vypracoval Michal Heger | Zodpov. projektant Ing. Jakub Feltl | Hl. Ing. projektu Ing. Jakub Feltl | Vedoucí střediska Ing. Vaculín O., Ph.D. |  AGPOL s.r.o. Jungmannova 153/12 779 00 Olomouc Česká republika |
| Místo stavby k.ú. Horní Čermná | Investor Obec Horní Čermná | Kraj Pardubický | Počet formátů 5 A4 | |
| Akce - objekt Chodník v obci Horní Čermná, podél silnice II/311, OÚ - Konzum | | | | Datum 03/2024 |
| Příloha Situace dopravního značení 2. část | | | | Stupeň DPS |
| | | | | Zakázkové číslo 2851/050 |
| | | | | Archivní číslo 2851 |
| | | | | Měřítko 1:500 |
| | | | | Číslo výkresu C.6.2 |

