

MĚSTSKÝ ÚŘAD ŽAMBERK
odbor životního prostředí a zemědělství
Masarykovo nám. 166, 564 01 Žamberk

Čj.: MUZBK-36842/2024
Spisová značka: MUZBK-25694/2023/16/ZPZE/PILI
Počet listů/příloh/listů př./sv.: 3/2/3/0
Spis. a skart. znak, lhůta: 231.8 A/10
Evid. list č.: R 8

Vyřizuje: Bc. Irena Pilařová, DiS.
Telefon: 465 670 268
E-mail: e-podatelna@zamberk.eu
ID datové schránky: ia9b3gu

Datum: 16.08.2024

OPATŘENÍ OBECNÉ POVAHY

Městský úřad Žamberk, odbor životního prostředí a zemědělství jako vodoprávní úřad věcně příslušný podle ustanovení § 104 odst. 2 písm. c) a ustanovení § 106 odst. 1 zákona č. 254/2001 Sb., o vodách a o změně některých zákonů (*vodní zákon*), ve znění pozdějších předpisů (*dále jen vodní zákon*) a místně příslušný podle ustanovení § 11 zákona č. 500/2004 Sb., správní řád, ve znění pozdějších předpisů (*dále jen správní řád*), v souladu s ustanovením § 171 správního řádu, na návrh

✚ obchodní společnosti **Vodovody a kanalizace Jablonné nad Orlicí, a.s.** (IČO 48173398, CZ-NACE 36000), se sídlem Slezská 350, 561 64 Jablonné nad Orlicí











m ě n í

podle ustanovení § 30 odst. 1 zákona č. 254/2001 Sb., o vodách a o změně některých zákonů, ve znění pozdějších předpisů, **ochranné pásmo II. stupně** za účelem ochrany vydatnosti, jakosti a zdravotní nezávadnosti **zdroje podzemní vody (jímána prostřednictvím sběrných a šachtových studen v kat. území Bystřec)**, kat. území Bystřec, obec Bystřec, okres Ústí nad Orlicí, kraj Pardubický. Stanovení výše uvedeného ochranného pásma vodního zdroje bylo v minulosti stanoveno rozhodnutím, které bylo vydáno Městským úřadem Žamberk pod čj. 10666/2008/ZPZE-6/231.8/SCHP-22 dne 26. ledna 2009 a následně pak změněno opatřením obecné povahy vydaným pod čj. MUZBK-26415/2017/ZPZE-16/231.8/SCHP dne 28. května 2018.

Ve své podstatě se tedy jedná o změnu výše uvedeného, a to následujícím způsobem:

I. Text v části I. bod 2) se nahrazuje tímto textem:

2) Ochranné pásmo II. stupně – vodního zdroje podzemní vody – jímána prostřednictvím

-  **šachtové studny S-1** (o hloubce 3,6 m) situované na pozemku parc. č. 1017/16, kat. území Bystřec
-  **šachtové studny S-2** (o hloubce 3,7 m) situované na pozemku parc. č. 1017/16, kat. území Bystřec
-  **šachtové studny S-3** (o hloubce 3,7 m) situované na pozemku parc. č. 1017/21, kat. území Bystřec
-  **šachtové studny S-4** (o hloubce 4,2 m) situované na pozemku parc. č. 1017/21, kat. území Bystřec
-  **šachtové studny S-5** (o hloubce 4,25 m) situované na pozemku parc. č. 942/21, kat. území Bystřec
-  **sběrné studny SbS II** (o hloubce 3,7 m) situované na pozemku parc. č. 942/20, kat. území Bystřec
-  **šachtové studny S-6** (o hloubce 4,25 m) situované na pozemku parc. č. 942/25, kat. území Bystřec
-  **šachtové studny S-7** (o hloubce 4,2 m) situované na pozemku parc. č. 942/27, kat. území Bystřec
-  **sběrné studny SbS III** (o hloubce 2,7 m) situované na pozemku parc. č. 942/27, kat. území Bystřec
-  **sběrné studny SbS** (o hloubce 2,7 m) situované na pozemku parc. č. 942/5, kat. území Bystřec

je souvislé území o ploše cca **73,34 ha**, které je vymezeno

- **části pozemků parc. č. 974/2, 3404**, vedené v katastru nemovitostí, **kat. území Bystřec** (podle záznamu podrobného měření změn číslo 1009 z důvodu vymezení rozsahu ochranného pásma vodního zdroje II. stupně - ověřil Ing. Milan Dvořák, úředně oprávněný zeměměřičský inženýr, dne 15. listopadu 2017, číslo ověření 723/2017 a záznamu podrobného měření změn číslo 1142 z důvodu vymezení rozsahu ochranného pásma vodního zdroje II. stupně - ověřil Ing. Milan Dvořák, úředně oprávněný zeměměřičský inženýr, dne 17. ledna 2024, číslo ověření 806/2024 – viz příloha tohoto opatření obecné povahy),
- **pozemky parc. č. 836, 835, 837/1, 841, 849/1, 849/3, 849/4, 849/5, 849/6, 849/7, 851/1, 852/1, 852/2, 854, 855, 856, 860/2, 861/2, 930/1, 930/2, 931/1, 931/2, 933, 934, 935/1, 935/2, 935/3, 935/4, 936, 937/1, 937/2, 937/3, 937/4, 937/5, 938, 939, 940, 942/1, 942/2, 942/4, 942/6, 942/7, 942/18, 942/19, 942/22, 942/23, 942/24, 942/26, 942/28, 944/1, 944/2, 945, 947, 974/1, 976, 977, 980, 981, 982, 983, 987, 988/1, 988/2, 989, 1009/4, 1010, 1012, 1014, 1017/1, 1017/2, 1017/3, 1017/8, 1017/9, 1017/10, 1017/11, 1017/12, 1017/13, 1017/14, 1017/15, 1017/17, 1017/18, 1017/19, 1017/20, 1019/1, 1019/2, 1023, 1029, 1030, 1032, 1034, 1035, 1038, 1039, 1040, 1041, 1042, 3396, 3397/1, 3397/2**, vedené v katastru nemovitostí, **kat. území Bystřec**.
- **pozemky parc. č. 742, 743, 744, 745, 751/1, 751/5, 752, 754/1, 754/2, 755/1, 667, 668/1, 668/11, 668/18, 668/19, 668/20, 668/21, 668/22, 682/2**, vedené v katastru nemovitostí, **kat. území Čenkovice**.

Zájmové území ochranného pásma se hydrologicky nachází v povodí recipientu Bystřec – číslo hydrologického pořadí 1-02-02-0160. Z hydrogeologického hlediska leží zájmové území v rajonu 6420 – Krystalinikum Orlických hor (název a ID vodního útvaru podzemních vod – Krystalinikum Orlických hor – 64200). Grafické znázornění průběhu hranic ochranného pásma I. a II. stupně vodního zdroje je vyznačeno na situaci v měřítku 1 : 10 000 (viz příloha tohoto opatření obecné povahy).

II. Text rozhodnutí v části II. kapitola A) bod 2) se nahrazuje tímto textem:

2) Ochranné pásmo II. stupně

- a) Jakékoliv zásahy do horninového prostředí hlubší než 5 m nebo zásahy mělčí, pokud budou zasahovat pod niveletu dna jednotlivých jímacích objektů, jsou **zakázány**, netýká se však vodohospodářské infrastruktury pro účely veřejného zásobování.
- b) **Výstavba nových objektů a zařízení**, kde je zacházeno s látkami ohrožujícími jakost nebo zdravotní nezávadnost vod, tedy látkami nebezpečnými nebo zvláště nebezpečnými ve smyslu přílohy č. 1 zákona č. 254/2001 Sb., o vodách a o změně některých zákonů, ve znění pozdějších předpisů je **zakázána**.
- c) **Výstavba vrtů a plošných kolektorů** pro tepelná čerpadla je **zakázána**.
- d) **Výstavba skládek odpadů** všech skupin a bioplynových stanic je **zakázána**.
- e) **Likvidace odpadních vod** jejich zasakováním do půdní vrstvy je **zakázána**.
- f) Budování **polních skládek siláže a hnoje** a rovněž aplikace digestátu a technologických vod je **zakázána**.
- g) **Skladování průmyslových hnojiv** a chemických přípravků k ochraně rostlin a dalších závadných látek je **zakázáno**.
- h) Hnojení zemědělských pozemků průmyslovými hnojivy mimo dobu vegetace je **zakázáno**.
- i) Hnojení zemědělských pozemků průmyslovými hnojivy v době vegetace s dávkou nad 100 kg/ha je **zakázáno**, rovněž tak je **zakázána** letecká aplikace.
- j) Aplikace **přípravků na ochranu rostlin (POR)**, které nejsou obsaženy v aktuálním registru povolených přípravků na ochranu rostlin pro aplikaci v ochranném pásmu podzemních vod (*registr spravuje Ústřední kontrolní a zkušební ústav zemědělský – ÚKZÚZ*), jsou **zakázány**.

III. Text rozhodnutí se v části II. kapitola B) bod 2) rozšiřuje o následující text:

- b) Ochranné pásmo vodního zdroje bude na místech vyznačených v příloze č. 5 dokumentace s názvem „Bystřec – Podkladová zpráva pro rozšíření ochranného pásma vodního zdroje II. stupně a úpravu limitů stávajícího OP II. stupně“ (*zpracovaná obchodní společností H3Geo s. r. o. se sídlem 17. listopadu 1020, 562 01 Ústí nad Orlicí, v měsíci únoru 2023 pod zakázkovým číslem 2022 1083*), označeno informační tabulí s nápisem **Ochranné pásmo vodního zdroje II. stupně. Termín: nejpozději do 31.12.2025.**

Odůvodnění

Městský úřad Žamberk, odbor životního prostředí a zemědělství, jako příslušný vodoprávní úřad obdržel žádost

- ✚ obchodní společnosti Vodovody a kanalizace Jablonné nad Orlicí, a. s. (IČO 48173398), se sídlem Slezská 350, 561 64 Jablonné nad Orlicí (v zastoupení na základě plné moci obchodní společnosti H3Geo s. r. o. (IČO 04424646), se sídlem 17. listopadu 1020, 562 01 Ústí nad Orlicí),

o změnu opatření obecné povahy s názvem **Ochranné pásmo II. stupně vodního zdroje podzemní vody**, kat. území Bystřec, obec Bystřec, okres Ústí nad Orlicí, kraj Pardubický. Žádost byla podána ve smyslu ustanovení § 30 vodního zákona. Stanovení výše uvedeného

ochranného pásma vodního zdroje bylo v minulosti stanoveno rozhodnutím, které bylo vydáno Městským úřadem Žamberk pod čj. 10666/2008/ZPZE-6/231.8/SCHP-22 dne 26. ledna 2009 a následně pak změněno opatřením obecné povahy vydaným pod čj. MUZBK-26415/2017/ZPZE-16/231.8/SCHP dne 28. května 2018.

Návrh změny stanoveného ochranného pásma vodního zdroje podzemní vody zpracovala obchodní společnost H3Geo s. r. o. (se sídlem 17. listopadu 1020, 562 01 Ústí nad Orlicí) v měsíci únoru 2023 pod zakázkovým číslem 2022 1083, a to za účelem ochrany vydatnosti, jakosti a zdravotní nezávadnosti vodního zdroje. Území navrhovaného ochranného pásma se hydrologicky nachází v povodí recipientu Bystřec – číslo hydrologického pořadí 1-02-02-0160, který je levostranným přítokem Tiché Orlice. Z hydrogeologického hlediska leží zájmové území v rajonu 6420 – Krystalinikum Orlických hor (název útvaru podzemní vody – Krystalinikum Orlických hor, ID útvaru podzemní vody – 64200).

V souladu s jednotlivými ustanoveními Části šesté správního řádu byl návrh opatření obecné povahy ve výše uvedené věci nejprve projednán s dotčenými orgány (viz ustanovení § 136 správního řádu) jak se uvádí v ustanovení § 172 odst. 1 správního řádu (viz žádost o písemné stanovisko dotčeného orgánu pod čj. MUZBK-54862/2023 ze dne 30. dubna 2024). Následně byl pak návrh opatření obecné povahy doručen formou veřejné vyhlášky, a to podle ustanovení § 25 správního řádu ☞ vyvěšen na úřední desce Městského úřadu Žamberk (viz ustanovení § 26 správního řádu) a zveřejněn na elektronické úřední desce Městského úřadu Žamberk způsobem umožňujícím dálkový přístup v termínu od 27. června 2024 do 14. července 2024 a to podle ustanovení § 172 odst. 1 správního řádu spolu s výzvou k uplatnění připomínek nebo námitek k tomuto návrhu opatření obecné povahy. Návrh opatření obecné povahy spolu s výzvou k uplatnění připomínek nebo námitek k tomuto návrhu opatření obecné povahy byl dne 27. června 2024 vypraven rovněž na obecní úřady obcí, jejichž správních obvodech se návrh týká spolu s žádostí o bezodkladné vyvěšení na své úřední desce po dobu nejméně 15 dnů. Lhůta pro uplatnění námitek k návrhu opatření obecné povahy uplynula vzhledem k datu zveřejnění tohoto návrhu s ohledem na ustanovení § 25 odst. 2 správního řádu podle ustanovení § 172 odst. 5 správního řádu dnem 13. srpna 2024.

V rámci projednání předmětného návrhu změny opatření obecné povahy tak byly zdejšímu vodoprávnímu úřadu k záměru stanovení ochranného pásma předloženy tyto písemnosti dotčených orgánů státní správy:

- a) Stanovisko vydané Krajskou hygienickou stanicí Pardubického kraje se sídlem v Pardubicích, územní pracoviště Ústí nad Orlicí pod čj. KHSPA 14949/2024/HOK-UO dne 17. června 2024.
- b) Stanovisko orgánu ochrany ZPF vydané Městským úřadem Žamberk pod čj. MUZBK-20804/2024/ZPZE-2/DIVJ/Sděl.19 dne 3. května 2024.
- c) Sdělení obecného stavebního úřadu vydané Městským úřadem Jablonné nad Orlicí pod čj. JA/VYST/2133/2024/Se dne 6. května 2024.
- d) Stanovisko stavebního úřadu vydané Obecním úřadem Výprachtice pod čj. OUVY 0786/2024 dne 6. května 2024.
- e) Vyjádření odboru životního prostředí a zemědělství vydané Krajským úřadem Pardubického kraje pod čj. KUPA-10722/2024-2 dne 13. května 2024.

Pro informaci dále uvádíme, že ustanovení § 30 odst. 11 a 12 vodního zákona upravuje poskytování náhrad a nákladů spojených se stanovením ochranných pásem vodních zdrojů, a to následujícím způsobem, citujeme:

- (11) **Za PROKÁZANÉ omezení** užívání pozemků a staveb v ochranných pásmech vodních zdrojů náleží vlastníkům těchto pozemků a staveb **náhrada**, kterou jsou povinni na jejich žádost poskytnout v případě vodárenských nádrží vlastníci vodních děl umožňujících v nich vzdouvání vody, v ostatních případech oprávnění (§ 8) k odběru vody z vodního zdroje; je-li jich více, poměrně podle povoleného množství odebírané vody. Nedojde-li o poskytnutí náhrady k dohodě, rozhodne o jednorázové náhradě soud.
- (12) **Náklady spojené s TECHNICKÝMI úpravami** v ochranných pásmech vodních zdrojů uloženými vodoprávním úřadem k ochraně vydatnosti, jakosti a zdravotní nezávadnosti nesou ti, kteří jsou oprávněni vodu z těchto vodních zdrojů odebírat, popřípadě o povolení k jejímu odběru žádají, u vodárenských nádrží pak vlastníci nebo stavebníci vodních děl sloužících ke vzdouvání vody.

Rovněž je třeba upozornit na skutečnost, že mimo výše uvedená omezení v ochranných pásmech, jsou v některých případech omezení daná přímo zákonem, konkrétně se jedná o

- a) Ustanovení § 32 odst. 9 zákona č. 289/1995 Sb., o lesích a o změně a doplnění některých zákonů (*lesní zákon*), ve znění pozdějších předpisů, ve kterém se uvádí:
"Vlastník lesa je povinen chránit les před znečišťujícími látkami unikajícími nebo vznikajícími při jeho hospodářské činnosti. V lese je povinen používat výhradně biologicky odbouratelné oleje k mazání řetězů motorových pil a biologicky odbouratelné hydraulické kapaliny. Při ochraně lesních porostů je povinen dát přednost účinným technologiím šetřícím životní prostředí."
- b) Ustanovení § 34 odst. 2 zákona č. 289/1995 Sb., o lesích a o změně a doplnění některých zákonů (*lesní zákon*), ve znění pozdějších předpisů, ve kterém se uvádí:
"Výstavba a údržba příbližovacích linek, lesní dopravní sítě a ostatních zařízení v lesích nesmí působit ohrožení stability lesních porostů, zvýšené nebezpečí eroze nebo nepřiměřené poškozování půdy a vodního režimu v daném území."

Vodoprávní úřad na základě **ustanovení § 20 odst. 3 vodního zákona** zašle příslušnému katastrálnímu úřadu do 30 dnů ode dne nabytí účinnosti tohoto opatření obecné povahy údaje potřebné k evidenci ochrany území ☞ tj. opatření obecné povahy, kterým byla tato ochrana území vymezena.

Opatření obecné povahy (*podle ustanovení § 173 odst. 1 správního řádu*) **nabývá účinnosti patnáctým dnem po dni vyvěšení veřejné vyhlášky**. Proti opatření obecné povahy **nelze podat opravný prostředek**.

Bc. Irena Pilařová, DiS.
referent (*oprávněná úřední osoba*)

Přílohy

1 x Situace zájmového území se zákresem průběhu hranic ochranného pásma I. a II. stupně vodního zdroje podzemní vody – Bystřec v měřítku 1 : 10 000

- 1 x Záznam podrobného měření změn číslo 1142 z důvodu vymezení rozsahu ochranného pásma vodního zdroje II. stupně (ověřil Ing. Milan Dvořák – úředně oprávněný zeměměřičský inženýr – dne 17. ledna 2024, číslo ověření 806/2024)

Rozdělovník

1. **Úřední deska Městského úřadu Žamberk – zde** (pro vyvěšení na úřední desku - § 25 odst. 2 správního řádu)

Vyvěšeno:

Sejmuto:

2. **Elektronická úřední deska Městského úřadu Žamberk – zde** (pro zveřejnění způsobem umožňujícím dálkový přístup - § 25 odst. 2 správního řádu)

Vyvěšeno:

Sejmuto:

3. **Obecní úřad obce, jehož správního obvodu se návrh opatření obecné povahy týká - § 173 odst. 1 správního řádu** (pro vyvěšení na úřední desku a zveřejnění způsobem umožňujícím dálkový přístup - § 25 odst. 3 správního řádu):

- Obecní úřad Bystřec, Bystřec 182, 561 54 BYSTŘEC
- Obecní úřad Čenkovice, Čenkovice 168, 561 64 JABLONNÉ NAD ORLICÍ