

**MĚSTSKÝ ÚŘAD ŽAMBERK**  
**odbor životního prostředí a zemědělství**  
Masarykovo nám. 166, 564 01 ŽAMBERK

---

Čj.: MUZBK-27077/2022  
Spisová značka: MUZBK-31184/2021/24/ZPZE/SCHP  
Počet listů/příloh/listů př./sv.: 3/1/1/0  
Spis. a skart. znak, lhůta: 231.8 A/10  
Evid. list č.: R 4

Vyřizuje: Ing. Pavel Schöps  
Telefon: 465 670 263  
E-mail: e-podatelna@zamberk.eu  
ID datové schránky: ia9b3gu

Datum: 28.07.2022




## OPATŘENÍ OBECNÉ POVAHY

Městský úřad Žamberk, odbor životního prostředí a zemědělství jako vodoprávní úřad věcně příslušný podle ustanovení § 104 odst. 2 písm. c) a ustanovení § 106 odst. 1 zákona č. 254/2001 Sb., o vodách a o změně některých zákonů (vodní zákon), ve znění pozdějších předpisů (*dále jen „vodní zákon“*), a místně příslušný podle ustanovení § 11 zákona č. 500/2004 Sb., správní řád, ve znění pozdějších předpisů (*dále jen „správní řád“*), v souladu s ustanovením § 171 správního řádu, na návrh

 obchodní společnosti **Vodovody a kanalizace Jablonné nad Orlicí, a. s.** se sídlem Slezská 350, 561 64 JABLONNÉ NAD ORLICÍ (IČO 48173398, CZ-NACE 00)

### m ě n í

podle ustanovení § 30 odst. 1 zákona č. 254/2001 Sb., o vodách a o změně některých zákonů, ve znění pozdějších předpisů, **ochranné pásmo II. stupně** za účelem ochrany vydatnosti, jakosti a zdravotní nezávadnosti **zdroje podzemní vody** (*jímané prostřednictvím studny S-1 na pozemku parc. č. 906/4, kat. území Bystřec; studny S-2 na pozemku parc. č. 906/5, kat. území Bystřec a jímacího zářezu na pozemcích parc. č. 906/4, 906/5, kat. území Bystřec*), kat. území Bystřec a Čenkovice, obec Bystřec a Čenkovice, okres Ústí nad Orlicí, kraj Pardubický. Stanovení výše uvedeného ochranného pásma vodního zdroje bylo v minulosti stanoveno

-  **opatřením obecné povahy**, které bylo vydáno Městským úřadem Žamberk pod č.j. 33145/2010/ZPZE-20/231.8/SCHP dne 25. července 2012,
-  **změnou opatření obecné povahy**, které bylo vydáno Městským úřadem Žamberk pod č.j. 14999/2014/ZPZE-20/231.8/SCHP dne 24. září 2014,
-  **změnou opatření obecné povahy**, které bylo vydáno Městským úřadem Žamberk pod č.j. 10453/2018/ZPZE-18/231.8/SCHP dne 16. listopadu 2018.

Změna ochranného pásma II. stupně vodního zdroje spočívající ve změně činností, které nelze v pásmu provádět. Ve své podstatě se tedy jedná o změnu výše uvedeného opatření obecné povahy, a to následujícím způsobem:




1. Text opatření obecné povahy v **části II. písm. A) bod 1) písm. b) se nahrazuje** (na straně 2.) tímto textem:

- b) Zásahy, které nesouvisí s provozem, údržbou, obnovou nebo doplněním či rozšířením objektů vodárenské infrastruktury (*čerpací stanice, jímací objekty, vodovodní řady, elektro přípojka*), pokud by při nich bylo zasaženo či odkryto horninové prostředí do hloubky větší než 5 m (*vrty, sondy, rýhy, terénní zářezy, těžba zemin a hornin*) jsou **zakázány**
- ✓ na pozemcích stavební parc. č. **785, 824** vedené v katastru nemovitostí, **kat. území Bystřec**,
  - ✓ na části pozemků parc. č. **906/1, 3401/1, 3748/64**, vedené v katastru nemovitostí, **kat. území Bystřec** (*podle měřičského náčrtu na vyznačení ochranného pásma vodního zdroje číslo zakázky 831-81/2012 ze dne 12. dubna 2012*),
  - ✓ na pozemcích parc. č. **906/2, 906/3, 906/6, 907/4, 914, 963, 965/1, 965/2, 965/3, 965/4, 965/5, 965/6, 965/7, 965/8, 966, 997, 998, 1054, 1055, 1056, 1057, 1058/1, 1058/2, 1059/1, 1059/2, 1059/4, 1059/5, 1060, 1061/5, 1061/6, 1061/7, 1061/8, 1066, 1087, 1088, 1089, 1090, 1091, 1092, 1093/1, 1093/2, 1094, 1095, 1096, 3402, 3432, 3434**, vedené v katastru nemovitostí, **kat. území Bystřec**,
  - ✓ na pozemcích stavební parc. č. **262, 263, 264/1, 264/2**, vedené v katastru nemovitostí, **kat. území Čenkovice**,
  - ✓ pozemcích parc. č. **976, 977, 978, 979, 980, 981, 981, 982/1, 982/4, 982/5, 983/1, 983/2, 984, 988, 990, 992, 993/5, 995, 996, 997, 1000**, vedené v katastru nemovitostí, **kat. území Čenkovice**.

Opatření obecné povahy, kterým bylo stanoveno ochranné pásmo II. stupně zdroje podzemní vody, vydané Městským úřadem Žamberk pod č.j. 33145/2010/ZPZE-20/231.8/SCHP dne 25. července 2012, a to včetně jeho změn, zůstává jinak beze změny.

## Odůvodnění

Městský úřad Žamberk, odbor životního prostředí a zemědělství, jako příslušný vodoprávní úřad obdržel žádost obchodní společnosti Vodovody a kanalizace Jablonné nad Orlicí, a. s. (IČO 48173398) se sídlem Slezská 350, 561 64 JABLONNÉ NAD ORLICÍ (v zastoupení na základě plné moci obchodní společností H3Geo s. r. o. (IČO 04424646) se sídlem 17. listopadu 1020, 562 01 ÚSTÍ NAD ORLICÍ), o změnu opatření obecné povahy ve věci "Ochranné pásmo II. stupně vodního zdroje podzemní vody - Bystřec (*jímané prostřednictvím studní S-1, S-2 a jímacím zářezem*)", kat. území Bystřec a Čenkovice, obec Bystřec a Čenkovice, okres Ústí nad Orlicí, kraj Pardubický. Stanovení výše uvedeného ochranného pásma vodního zdroje bylo v minulosti stanoveno

-  opatřením obecné povahy, které bylo vydáno Městským úřadem Žamberk pod č.j. 33145/2010/ZPZE-20/231.8/SCHP dne 25. července 2012,
-  změnou opatření obecné povahy, které bylo vydáno Městským úřadem Žamberk pod č.j. 14999/2014/ZPZE-20/231.8/SCHP dne 24. září 2014,
-  změnou opatření obecné povahy, které bylo vydáno Městským úřadem Žamberk pod č.j. 10453/2018/ZPZE-18/231.8/SCHP dne 16. listopadu 2018.

Žádost byla podána ve smyslu ustanovení § 30 vodního zákona.

Návrh změny stanoveného ochranného pásma vodního zdroje podzemní vody zpracovala obchodní společnost H3Geo s. r. o. (se sídlem 17. listopadu 1020, 562 01 ÚSTÍ NAD ORLICÍ) v měsíci září 2021 a to za účelem ochrany vydatnosti, jakosti a zdravotní nezávadnosti vodního zdroje. Území navrhovaného ochranného pásma se hydrologicky nachází v povodí recipientu Bystřec - číslo hydrologického pořadí 1-02-02-0160, který je levostranným přítokem Tiché Orlice. Z hydrogeologického hlediska leží zájmové území v rajonu 6420 - Krystalinikum Orlických hor (název útvaru podzemní vody - Krystalinikum Orlických hor, ID útvaru podzemní vody - 64200).

V souladu s jednotlivými ustanoveními Části šesté správního řádu byl návrh opatření obecné povahy ve výše uvedené věci nejprve projednán s dotčenými orgány (viz ustanovení § 136 správního řádu) jak se uvádí v ustanovení § 172 odst. 1 správního řádu (viz žádost o písemné stanovisko dotčeného orgánu pod č.j. MUZBK-13896/2022 ze dne 12. dubna 2022). V rámci tohoto projednání předmětného návrhu opatření obecné povahy, tak byly zdejšímu vodoprávnímu úřadu k záměru stanovení ochranného pásma předloženy tyto písemnosti dotčených orgánů státní správy:

- a) Vyjádření vydané Krajskou hygienickou stanicí Pardubického kraje se sídlem v Pardubicích, územní pracoviště Ústí nad Orlicí pod č.j. KHSPA 06950/2022/HOK-UO ze dne 21. července 2022.
- b) Stanovisko orgánu ochrany přírody vydané Krajským úřadem Pardubického kraje pod zn.: 33903/2022/OŽPZ/Zi ze dne 26. dubna 2022.
- c) Stanovisko obecného stavebního úřadu vydané Městským úřadem Jablonné nad Orlicí pod č.j. JA/VYST/1504/2022/Se ze dne 26. dubna 2022.
- d) Stanovisko orgánu ochrany přírody, orgánu v oblasti nakládání s odpady, orgánu ochrany ovzduší, orgánu lesního hospodářství, vodoprávního úřadu a orgánu ochrany zemědělského půdního fondu vydané Městským úřadem Lanškroun pod č.j. MULA 20871/2022 ze dne 19. července 2022.
- e) Vyjádření úřadu územního plánování vydané Městským úřadem Lanškroun pod č.j. MULA 11709/2022/SU/Mv ze dne 21. dubna 2022.
- f) Stanovisko orgánu ochrany přírody vydané Městským úřadem Žamberk pod č. j. MUZBK-18104/2022 ze dne 18. května 2022.
- g) Stanovisko orgánu ochrany zemědělského půdního fondu (ZPF) vydané Městským úřadem Žamberk pod č. j. MUZBK-14119/2022/ZPZE-2/DIVJ/Sděl.19 ze dne 19. dubna 2022
- h) Stanovisko úřadu územního plánování vydané Městským úřadem Žamberk pod č.j. MUZBK-13955/2022 ze dne 25. dubna 2022.
- i) Vyjádření obecného stavebního úřadu vydané Obecním úřadem Výprachtice pod č.j. OUVY 864/2022 ze dne 27. července 2022.

Následně byl pak návrh opatření obecné povahy doručen formou veřejné vyhlášky a to podle ustanovení § 25 správního řádu ☞ vyvěšen na úřední desce Městského úřadu Žamberk (viz ustanovení § 26 správního řádu) a zveřejněn na elektronické úřední desce Městského úřadu Žamberk způsobem umožňujícím dálkový přístup v termínu od 09.05.2022 do 25.05.2022 a to podle ustanovení § 172 odst. 1 správního řádu spolu s výzvou k uplatnění připomínek nebo námitek k tomuto návrhu opatření obecné povahy. Návrh opatření obecné povahy spolu s výzvou k uplatnění připomínek nebo námitek k tomuto návrhu opatření obecné povahy byl dne 09.05.2022 vypraven rovněž na obecní úřady obcí, jejichž správních obvodech se návrh týká spolu s žádostí o bezodkladné vyvěšení na svých úředních deskách po dobu nejméně 15 dnů (pozn.: pro platnost doručení, je rozhodující úřední deska správního orgánu, který doručuje - viz ustanovení § 25 odst. 3 správního řádu). Lhůta pro uplatnění námitek k návrhu opatření obecné povahy uplynula vzhledem k datu zveřejnění (tj. 24.05.2022) tohoto návrhu s ohledem

na ustanovení § 25 odst. 2 správního řádu podle ustanovení § 172 odst. 5 správního řádu, dnem 23.06.2022.

Pro informaci dále uvádíme, že ustanovení § 30 odst. 11 a 12 vodního zákona upravuje poskytování náhrad a nákladů spojených se stanovením ochranných pásem vodních zdrojů a to následujícím způsobem, citujeme:

- (11) *Za **PROKÁZANÉ omezení** užívání pozemků a staveb v ochranných pásmech vodních zdrojů náleží vlastníkům těchto pozemků a staveb **náhrada**, kterou jsou povinni na jejich žádost poskytnout v případě vodárenských nádrží vlastníci vodních děl umožňujících v nich vzdouvání vody, v ostatních případech oprávnění (§ 8) k odběru vody z vodního zdroje; je-li jich více, poměrně podle povoleného množství odebírané vody. Nedojde-li o poskytnutí náhrady k dohodě, rozhodne o jednorázové náhradě soud.*
- (12) ***Náklady spojené s TECHNICKÝMI úpravami** v ochranných pásmech vodních zdrojů uloženými vodoprávním úřadem k ochraně vydatnosti, jakosti a zdravotní nezávadnosti nesou ti, kteří jsou oprávnění vodu z těchto vodních zdrojů odebírat, popřípadě o povolení k jejich odběru žádají, u vodárenských nádrží pak vlastníci nebo stavebníci vodních děl sloužících ke vzdouvání vody.*

Rovněž je třeba upozornit na skutečnost, že mimo výše uvedená omezení v ochranných pásmech, jsou v některých případech omezení daná přímo zákonem, konkrétně se jedná o

- a) Ustanovení § 30 odst. 7 vodního zákona, ve kterém se uvádí:

*"Do ochranného pásma I. stupně je **zakázán vstup a vjezd; to neplatí pro osoby, které mají právo vodu z vodního zdroje odebírat**, a u vodárenských nádrží pro osoby, které tato vodní díla vlastní. Vodoprávní úřad může stanovit rozhodnutím nebo opatřením obecné povahy i další výjimky ze zákazu vstupu a vjezdu."*

- b) Ustanovení § 32 odst. 9 zákona č. 289/1995 Sb., o lesích a o změně a doplnění některých zákonů (*lesní zákon*), ve kterém se uvádí:

*"**Vlastník lesa je povinen chránit les před znečišťujícími látkami unikajícími nebo vznikajícími při jeho hospodářské činnosti. V lese je povinen používat výhradně biologicky odbouratelné oleje k mazání řetězů motorových pil a biologicky odbouratelné hydraulické kapaliny. Při ochraně lesních porostů je povinen dát přednost účinným technologiím šetřícím životní prostředí.**"*

- c) Ustanovení § 34 odst. 2 zákona č. 289/1995 Sb., o lesích a o změně a doplnění některých zákonů (*lesní zákon*), ve kterém se uvádí:

*"**Výstavba a údržba přibližovacích linek, lesní dopravní sítě a ostatních zařízení v lesích nesmí působit ohrožení stability lesních porostů, zvýšené nebezpečí eroze nebo nepřiměřené poškození půdy a vodního režimu v daném území.**"*

Vodoprávní úřad na základě **ustanovení § 20 odst. 3 vodního zákona** zašle příslušnému katastrálnímu úřadu do 30 dnů ode dne nabytí účinnosti tohoto opatření obecné povahy údaje potřebné k evidenci ochrany území ☞ tj. opatření obecné povahy, kterým byla tato ochrana území vymezena.

Opatření obecné povahy (podle ustanovení § 173 odst. 1 správního řádu) **nabývá účinnosti patnáctým dnem po dni vyvěšení veřejné vyhlášky**. Proti opatření obecné povahy **nelze podat opravný prostředek**.

Ing. Pavel Schöps  
vedoucí oddělení vodního hospodářství

### **Příloha**

1 x Situace se zákresem průběhu hranic ochranného pásma I. a II. stupně vodního zdroje podzemní vody - Bystřec (studny S-1, S-2 a jímací zářez)

### **Rozdělovník**

**1. Úřední deska Městského úřadu Žamberk - zde (pro vyvěšení na úřední desku - § 25 odst. 2 správního řádu)**

Vyvěšeno: 28.07.2022 .....

Sejmuto: ..... .....

**2. Elektronická úřední deska Městského úřadu Žamberk - zde (pro zveřejnění způsobem umožňujícím dálkový přístup - § 25 odst. 2 správního řádu)**

Vyvěšeno: 28.07.2022 .....

Sejmuto: ..... .....

**3. Obecní úřad obce, jehož správního obvodu se návrh opatření obecné povahy týká - § 173 odst. 1 správního řádu (pro vyvěšení na úřední desku a zveřejnění způsobem umožňujícím dálkový přístup - § 25 odst. 3 správního řádu):**

- Obecní úřad Bystřec, Bystřec 182, 561 54 BYSTŘEC
- Obecní úřad Čenkovice, Čenkovice 168, 561 64 JABLONNÉ NAD ORLICÍ