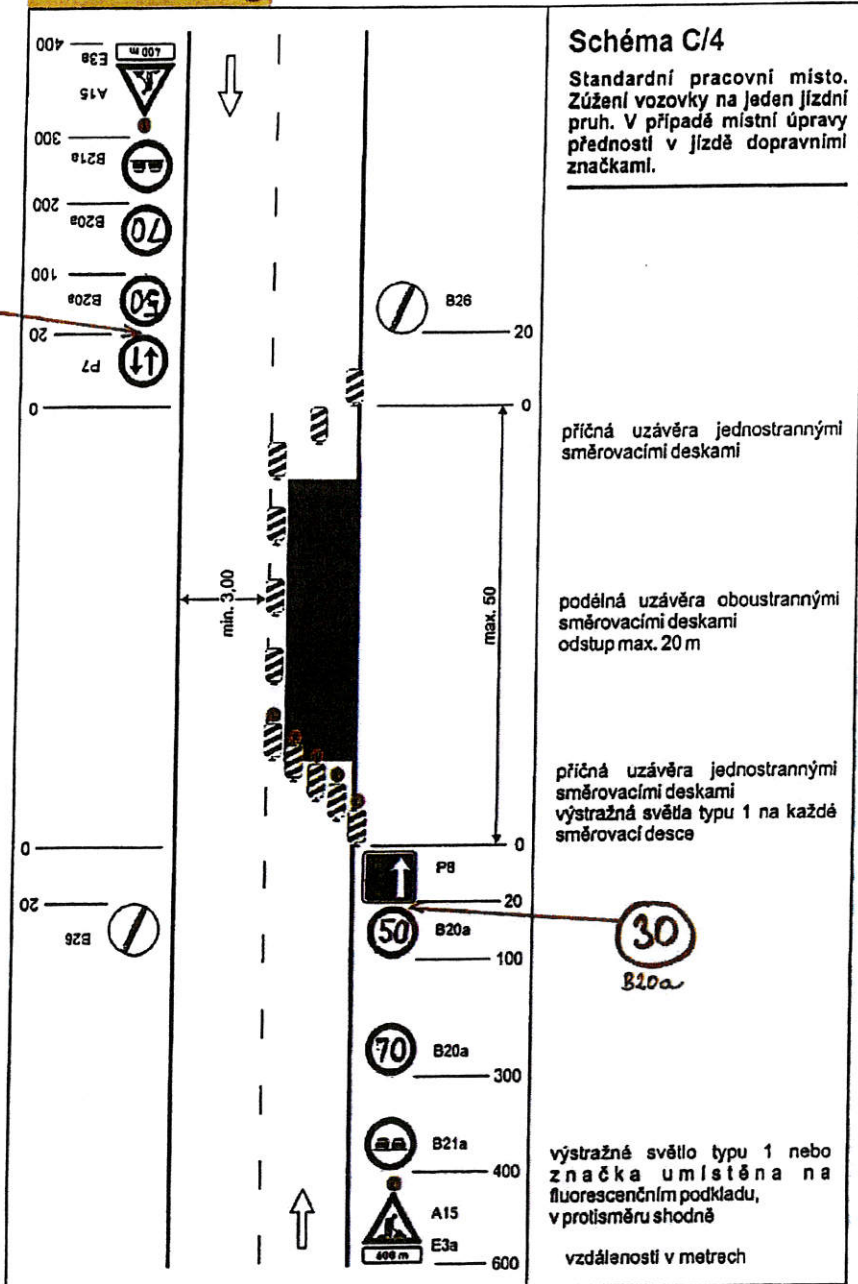




**MIMO OBEC**



**Schéma C/4**

Standardní pracovní místo. Zúžení vozovky na jeden jízdní pruh. V případě místní úpravy přednosti v jízdě dopravními značkami.

příčná uzávěra jednostrannými směrovacími deskami

podélná uzávěra oboustrannými směrovacími deskami odstup max. 20 m

příčná uzávěra jednostrannými směrovacími deskami výstražná světla typu 1 na každé směrovací desce

výstražné světlo typu 1 nebo značka umístěna na fluorescenčním podkladu, v protisměru shodně

vzdálenosti v metrech

STANOVENO

MUSP 44594/2026

ZNAČKA

9.4.2026

DATUM

MĚSTSKÝ ÚŘAD

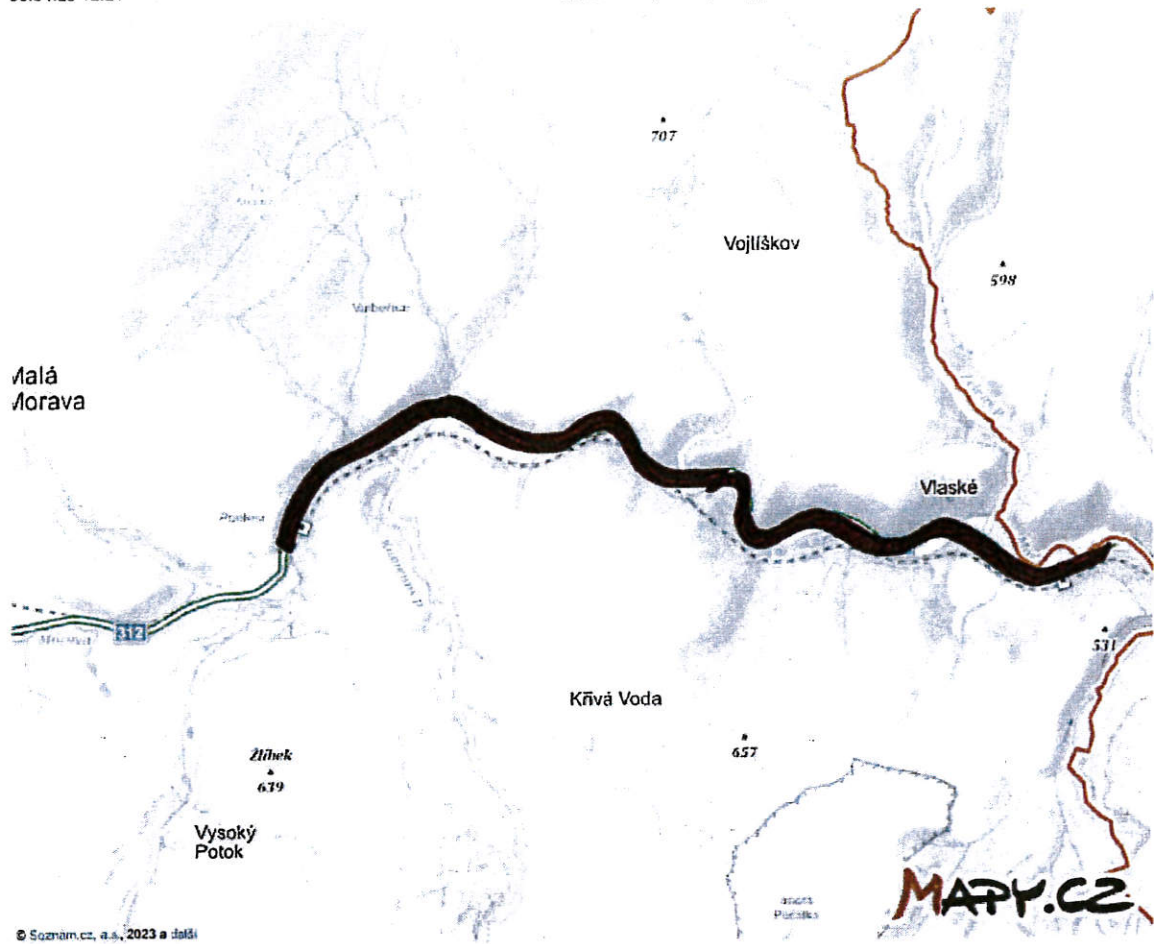
ŠUMPERK

ODPOR DOPRAVY

PODPIS

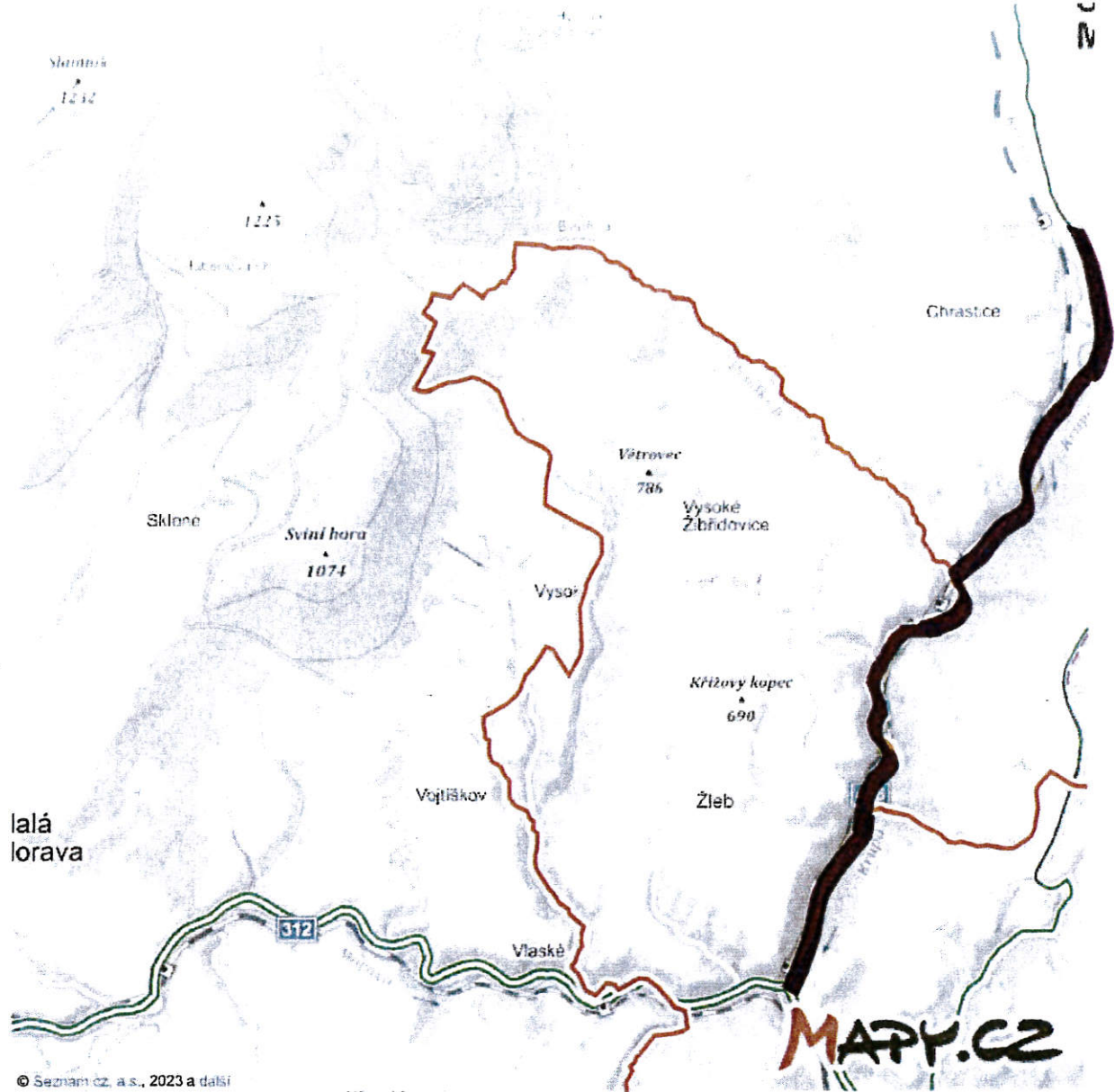
*Fialová*

**+ RUČNÍ ŘÍZENÍ PROVOZU**



© Soznám.cz, a.s., 2023 a další

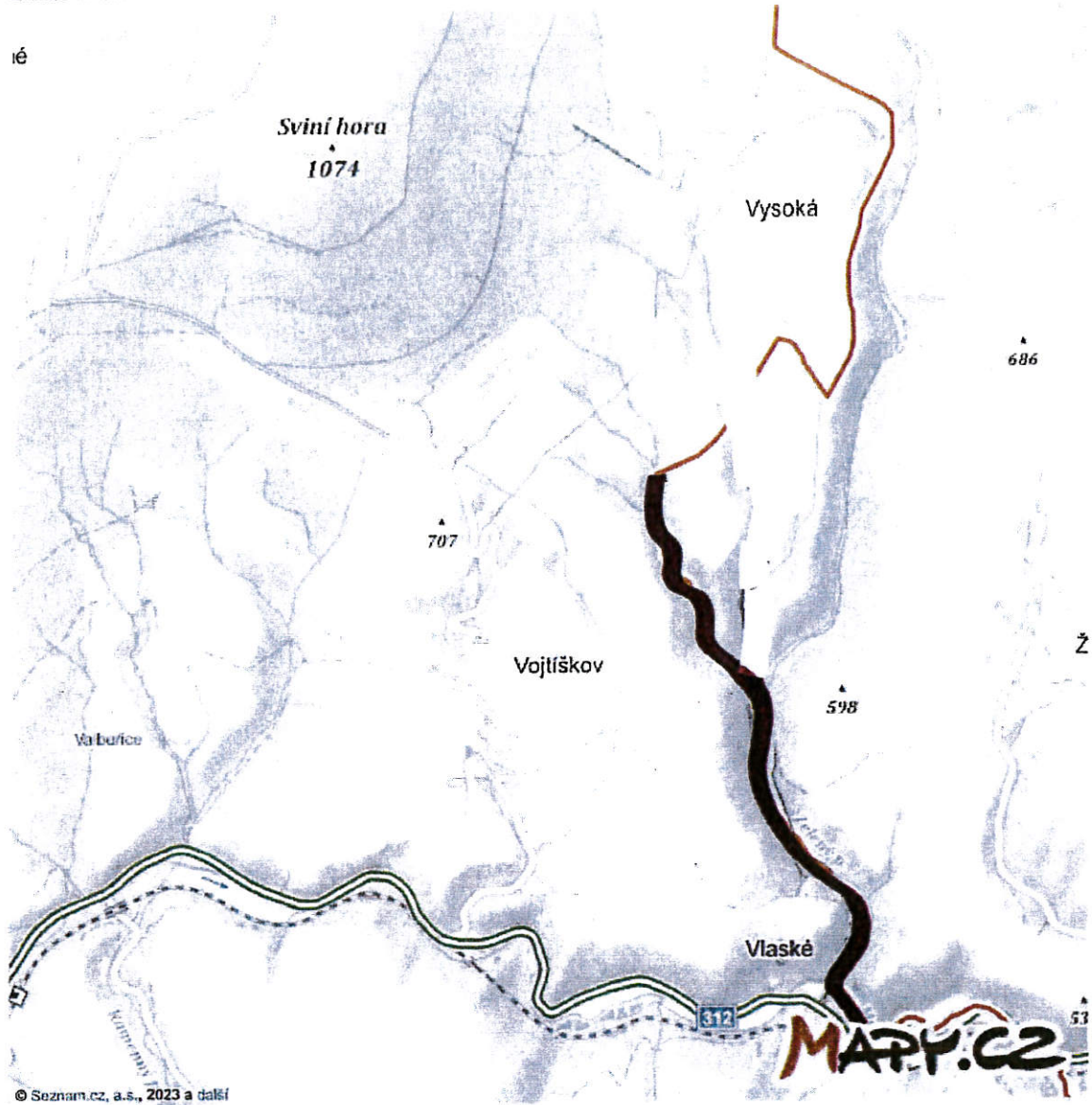
Žitěk II/312



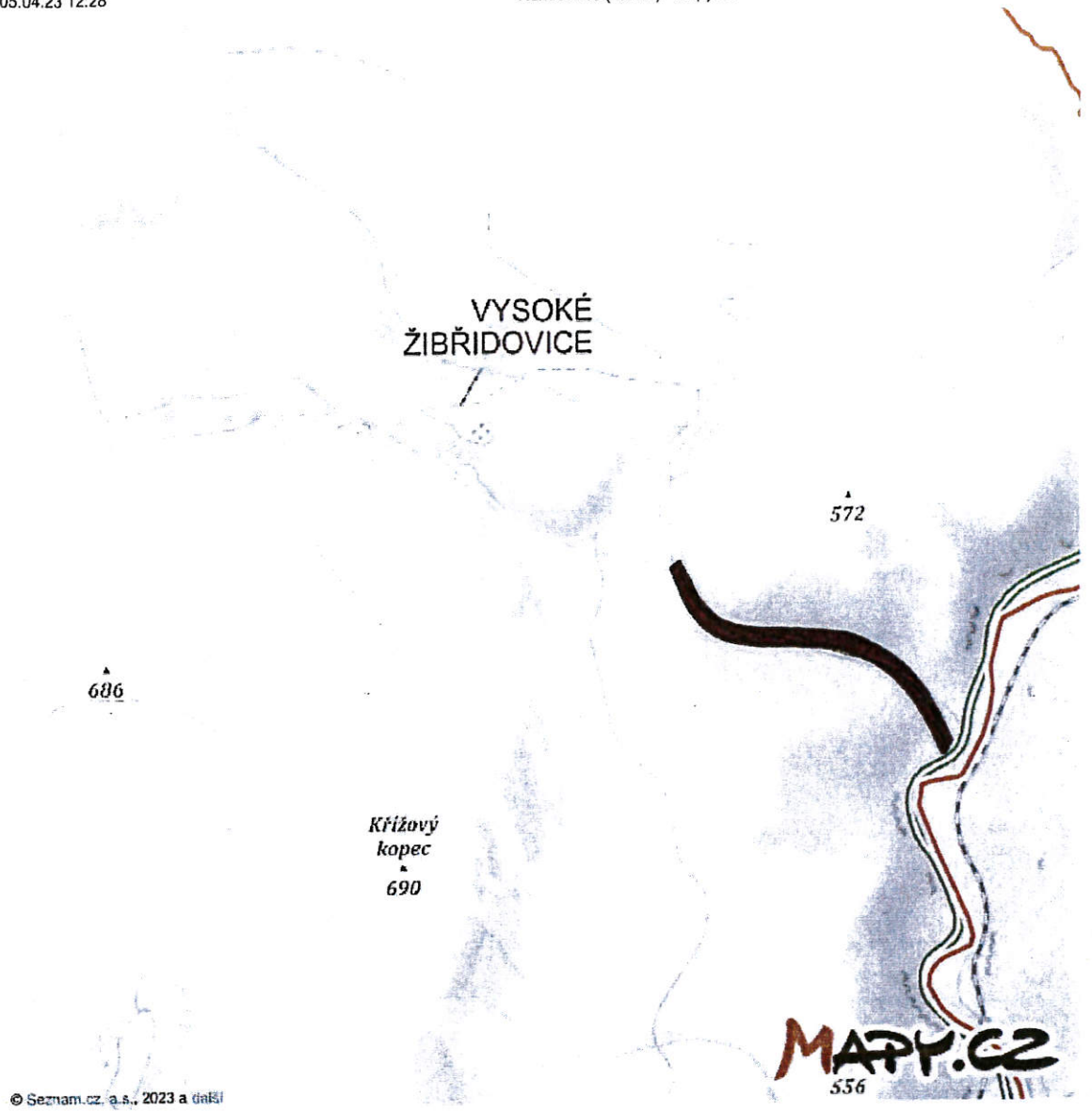
© Seznam.cz, a.s., 2023 a další

SILNICE 11/446

ie



STANICE III/31241



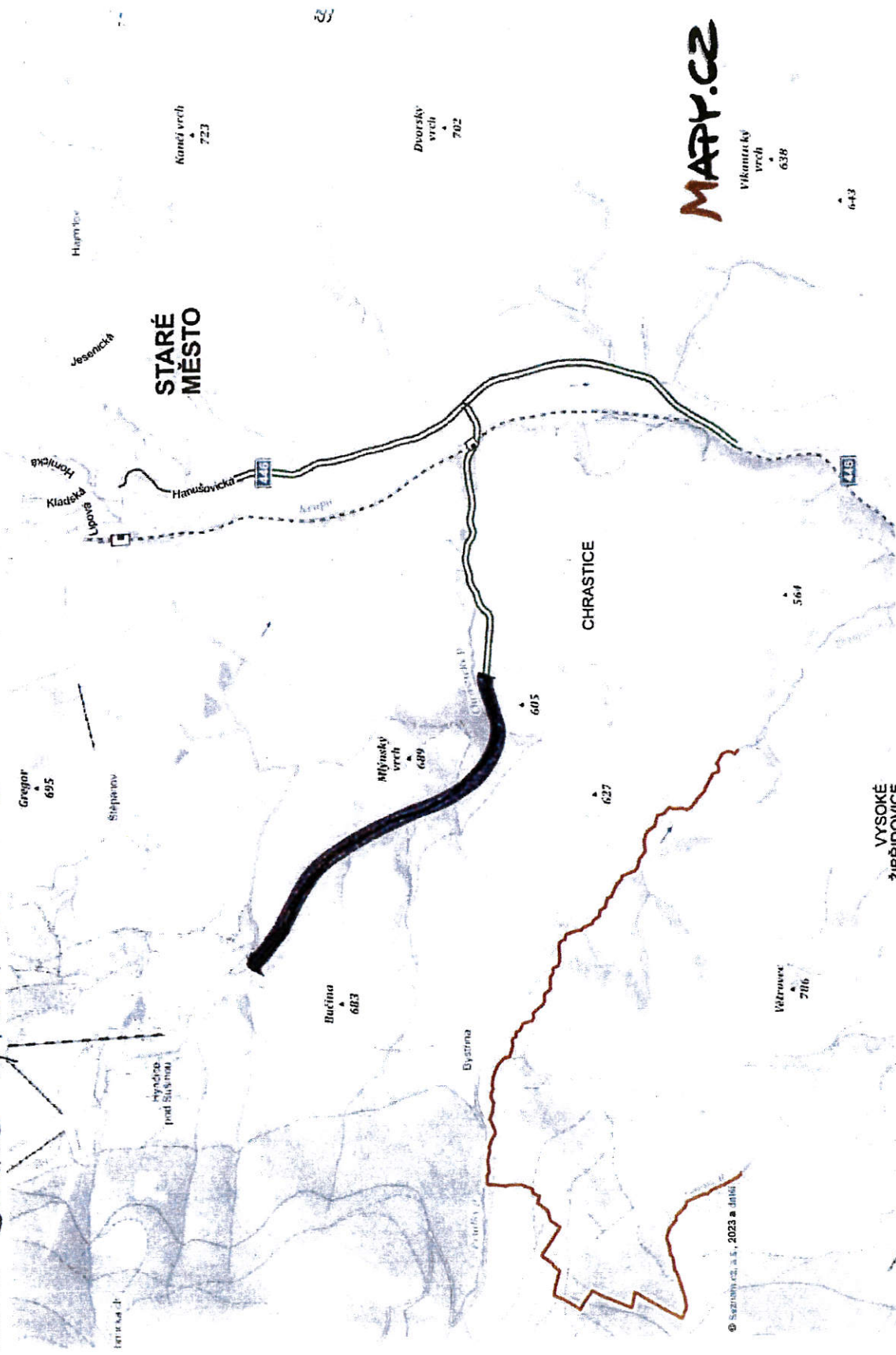
© Seznam.cz, a.s., 2023 a další

SILNICE III/44642

12.04.23 12:47

SLAVICE III/44644 CHRASTICE

Hanušovice (Město) - Mapy.cz

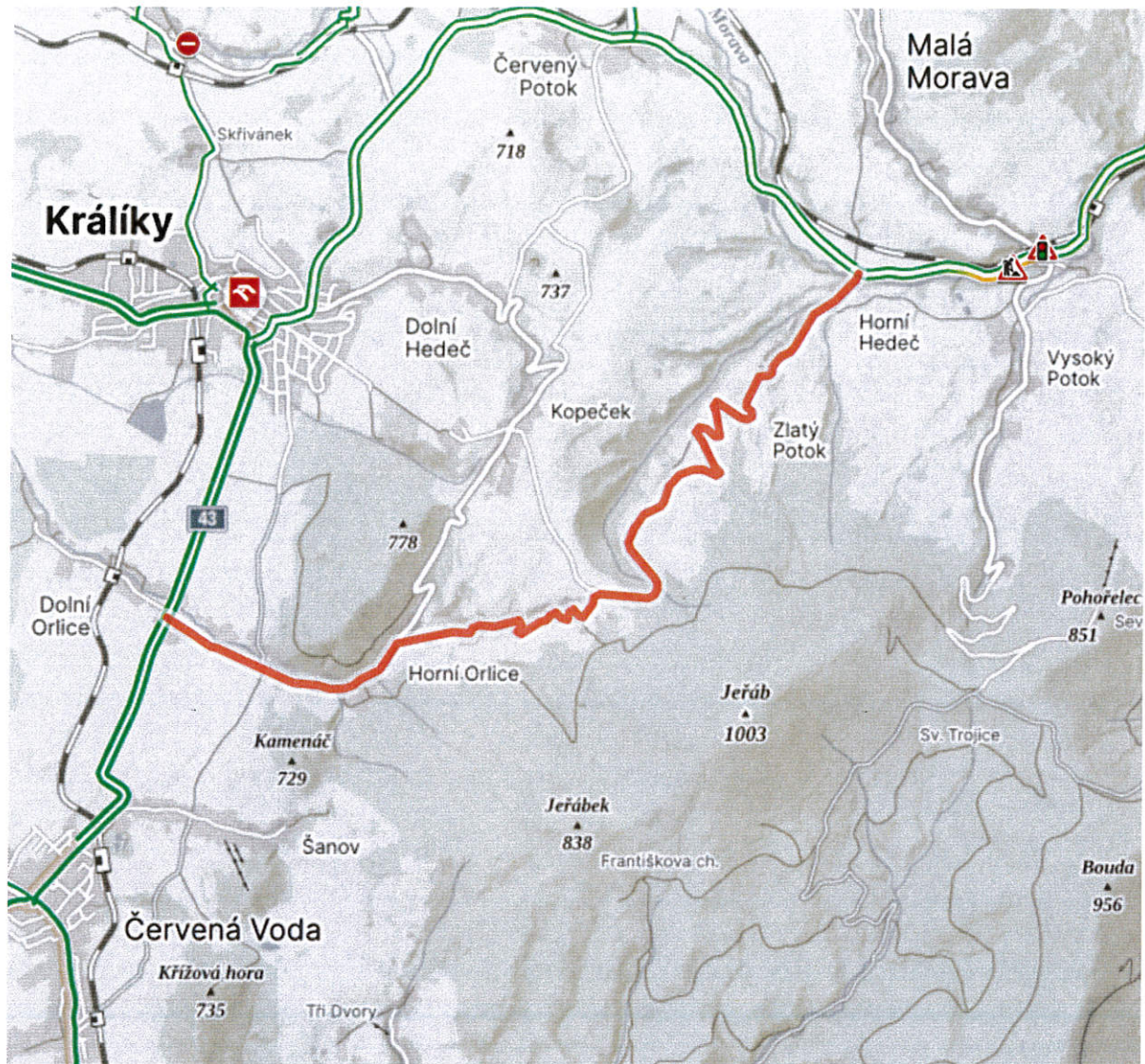


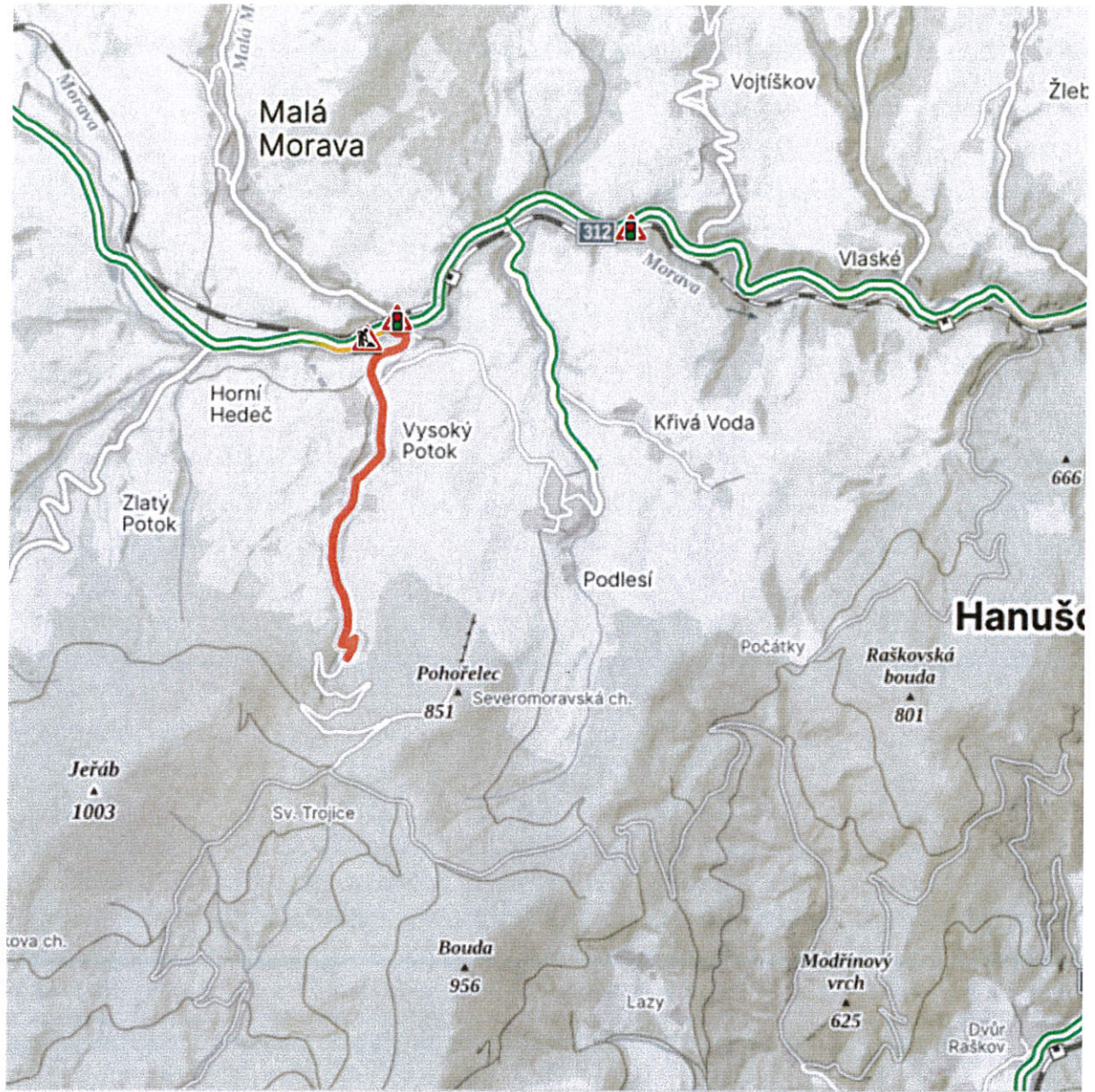
MAPY.CZ

VYSOKÉ  
PŘEDMĚSTÍ

<https://mapy.cz/dopravní?q=Hanušovice&source=multi&id=243&x=16.9239121&y=50.1487866&z=14>

III/31228





III/31242

