



Správa Krkonošského národního parku
Dobrovského 3, 543 01 Vrchlabí
tel.: (+420) 499 456 111
fax: (+420) 499 422 095
e-mail: podatelna@knap.cz
www.knap.cz

Dle rozdělovníku

Váš dopis zn./ze dne	Naše značka	Vyřizuje	Linka	Vrchlabí dne
	KRNAP 06417/2026	OSS/Ing. Preissler/Kb	230	29.6.2026

Opatření obecné povahy o omezení vstupu na vybraná místa KRNAP a jeho ochranného pásma – oznámení o předložení návrhu k projednání a výzva k uplatnění připomínek a námitek

Správa KRNAP přistoupila k přípravě opatření obecné povahy o stanovení dočasného zákazu vstupu na vybraná místa KRNAP a jeho OP v zimním období v termínu od 1.11. do 30.4. kalendářního roku z důvodu zajištění klidu zimující zvěře. Dočasný zákaz vstupu na vybraná místa je vyhlašován podle ustanovení § 9 odst. 3 zákona č. 449/2001 Sb., o myslivosti, ve znění pozdějších předpisů (dále jen „*zákon o myslivosti*“), a to převážně na shodných místech jako v minulých letech (opatření obecné povahy č. 1/2023, kterým se z důvodu myslivosti a ochrany přírody stanoví dočasný zákaz vstupu na některé části území KRNAP a jeho OP). Platnost nového opatření obecné povahy je předpokládána od 1.11.2026 do 30.4.2029.

Vzhledem k rozsahu návrhu opatření obecné povahy a pro případ, že jej nebude možné zveřejnit na úřední desce, lze přistoupit jen ke zveřejnění tohoto oznámení. Správa KRNAP pro tento případ doplňuje, že v listinné podobě je možné do úplného znění návrhu opatření obecné povahy nahlédnout v budově Správy KRNAP, Dobrovského 3, Vrchlabí, v místnosti č. 219, v pracovní dny po předchozí telefonické domluvě. V elektronické podobě je návrh opatření obecné povahy zveřejněn na adrese <http://www.knap.cz/uredni-deska/>.

V souladu s § 172 odst. 4 a 5 zákona č. 500/2004 Sb., správní řád, v platném znění (dále jen „*správní řád*“), může kdokoli, jehož práva, povinnosti, nebo zájmy mohou být opatřením obecné povahy přímo dotčeny, uplatnit u Správy KRNAP písemné připomínky k návrhu do 30 dnů ode dne zveřejnění na úřední desce. Vlastníci nemovitostí, jejichž práva, povinnosti nebo zájmy související s výkonem vlastnického práva mohou být opatřením obecné povahy přímo dotčeny, mohou proti návrhu opatření obecné povahy podat písemné odůvodněné námítky ve 30 denní lhůtě.

Návrh opatření obecné povahy má být zveřejněn na úřední desce Správy KRNAP a na úředních deskách městských a obecních úřadů, jejichž územního obvodu se návrh týká.

spisový znak: 40.1.22
skartační znak: A 20

počet listů: 1
příloha: opatření OOP
počet listů (svazků) přílohy: 8

bankovní spojení
Česká národní banka
č. ú.: 000-5830601/0710

IČO: 00088455
DIČ: CZ00088455

Současně Vás tedy tímto žádám, v souladu s § 25 odst. 2 a § 172 odst. 1 a násl. správního řádu, o zveřejnění tohoto návrhu opatření obecné povahy a tohoto oznámení na úřední desce Vašeho úřadu, a to nejméně po dobu 15 dnů. Případné doplňující dotazy směřujte na lpreibler@krap.cz.

Příloha

Návrh opatření obecné povahy o zákazu vstupu na vybraná místa KRNAP a jeho OP

Ing. Hana Slavíčková
vedoucí odboru státní správy

Obdrží

Město Harrachov, IDS: y5mbee4
Město Rokytnice nad Jizerou, IDS: htabfwg
Město Jablonec nad Jizerou, IDS: qh7bryj
Obec Vítkovice, IDS: 7mtbfp5
Město Špindlerův Mlýn, IDS: fb3b4nn
Město Vrchlabí, IDS: f77btm4
Obec Dolní Dvůr, IDS: hzba6sn
Obec Lánov, IDS: avja7em
Městys Černý Důl, IDS: piube4y
Obec Horní Maršov, IDS: js2bd78
Město Pec pod Sněžkou, IDS: sdxausc
Městys Mladé Buky, IDS: sa2b36e

Na vědomí

Správa KRNAP, odbor péče o národní park
Správa KRNAP, Mgr. D. Havlík, Tomáš John (e-mail), jednotlivá územní pracoviště

Vyvěšeno dne:

Sejmuto dne:



Správa Krkonošského
národního parku

návrh opatření obecné povahy

Vrchlabí ... 2026
čj. KRNAP 0/2026

Správa Krkonošského národního parku ve Vrchlabí jako orgán státní správy myslivosti pro území Krkonošského národního parku (dále jen „Správa KRNAP“), příslušný podle ust. § 57 odst. 5 zákona č. 449/2001 Sb., o myslivosti, ve znění pozdějších předpisů (dále jen „zákon o myslivosti“), vydává podle § 9 odst. 3 zákona o myslivosti a v souladu s ust. § 171 a násl. zákona č. 500/2004 Sb., správní řád, ve znění pozdějších předpisů (dále jen „správní řád“), toto

OPATŘENÍ OBECNÉ POVAHY č. ../2026 o zákazu vstupu na vybraná místa KRNAP a jeho OP:

Předmět úpravy

1. Tímto opatřením obecné povahy se z důvodu ochrany přezimující zvěře stanoví zákaz vstupu v honitbách Prameny Mumlavy, Prameny Labe, Prameny Úpy a Rýcho-ry. Jedná se o vybrané úseky účelových komunikací či částí honiteb, které se rozkládají na území KRNAP a jeho OP, v období od 1.11. do 30.4. kalendářního roku.
2. Soupis komunikací a části honiteb včetně jejich zákresů v mapách je uveden v Příloze č. 1 a č. 2 tohoto opatření obecné povahy, které jsou jeho nedílnou součástí.
3. V terénu budou předmětné přístupové komunikace nebo oblasti honitby Správou KRNAP označeny textem „Zákaz vstupu“ a dočasně na nich budou umístěny fyzické zábrany. Současně je zakázán vstup do přezimovacích obor.
4. Zákaz vstupu a vjezdu se nevztahuje na uživatele příslušných honiteb. U části honitby Prameny Mumlavy (Jizerský Důl) se zákaz nevztahuje na vlastníky a nájemce dotčených pozemků.

Odůvodnění

Podle § 9 odst. 3 zákona o myslivosti může orgán státní správy myslivosti na žádost uživatele honitby, zejména v době hnízdění, kladení a odchovu mláďat nebo provádění lovů, nařídit přiměřené omezení nebo i zákaz vstupu do honitby nebo jejích částí, omezení jízdy koňmi a tažnými psy a omezení jiných sportovních nebo zájmových činností. Uvedená opatření se nevztahují na hospodářskou činnost vlastníků, popřípadě nájemců honebních pozemků.

Správa KRNAP jako orgán státní správy myslivosti příslušný podle ust. § 57 odst. 5 zákona o myslivosti pro území národního parku a současně též jako uživatel honitby je

oprávněna rozhodnout, že se omezuje či dokonce zakazuje vstup do honitby či do některé její části, nebo že se zakazuje provozování určitých činností v rámci celé honitby či v její části. Tak je tomu i v tomto případě, kdy je omezen vstup do honitby z důvodu umístění tzv. přezimovacích obůrek pro jelení zvěř či přikrmování zvěře v těchto lokalitách v době zimní nouze.

Omezení vstupu se týká částí honiteb Prameny Mumlavy, Prameny Labe, Prameny Úpy a Rýchory.

Restrikce slouží k ochraně zvěře a ochraně před škodami na lesních porostech, ale také i k ochraně přírody a krajiny. Pro zajištění rovnováhy v ekosystémech má zajištění nerušeného pobytu zvěře v krajině v zimním období velký význam. Na území KRNAP a jeho OP se tento požadavek týká především zvěře jelení, která se v zimním období přirozeně stahuje do nižších horských poloh. Avšak většina míst v těchto nižších polohách je právě v zimním období hojně využívána lyžaři a ostatními zimními návštěvníky hor. Jelení zvěř, která má v zimním období zvýšený energetický výdej, trpí při častém rušení stresem. Správa KRNAP se proto snaží soustředit zvěř v klidnějších oblastech, kde však může zvěř oku-sem terminálů i bočních výhonků dřevin a ohryzem kůry z kmenů mladých jehličnatých porostů způsobit značné škody na lesních porostech. Z důvodu péče o zvěř a její eko-systémy zřizuje Správa KRNAP tzv. přezimovací obůrky, ve kterých se jelení zvěř shromažďuje, protože v nich má zajištěn klid a pravidelný přísun potravy. Dále jsou také zřizována krmeliště pro zvěř. Tímto způsobem jsou eliminovány škody na lesních porostech. V obůrkách je však jelení zvěř soustředěna na relativně malém prostoru, a je proto žádoucí zabránit jejímu rušení a plašení, které by mohlo vést k prorážení plotu stresovanými jedinci a případně i k jejich úhynu. Vybraná místa, na nichž je zakazován vstup veřejnosti, jsou úseky účelových komunikací, které vedou k přezimovacím objektům a krmelištím. Dále Správa KRNAP omezuje vstup do přezimovacích obůrek a do částí honiteb, kde jelení zvěř zimuje. Termín platnosti zákazu vstupu byl stanoven tak, aby kolidoval s předpokládaným termínem výskytu sněhové pokrývky.

Účinnost

Toto opatření obecné povahy nabývá účinnosti dnem vyvěšení veřejné vyhlášky na úřední desce Správy KRNAP a je platné 30.4.2029.

Poučení

Podle § 173 odst. 2 zákona č. 500/2004 Sb., správní řád, ve znění pozdějších předpisů, proti opatření obecné povahy nelze podat opravný prostředek. Porušení stanoveného zákazu vstupu je přestupkem podle § 63 odst. 1 písm. a) zákona o myslivosti, postihitelným pokutou až do výše 10 000 Kč.

Příloha č. 1

Soupis komunikací a částí honiteb s dočasným zákazem vstupu

Příloha č. 2

Mapový zakres komunikací a částí honiteb se zákazem vstupu

Ing. Petr Moravec
ředitel

(otisk úředního razítka Správy KRNAP)

Vyvěšeno dne:

Sejmuto dne:

Příloha č. 1 k opatření obecné povahy č.../2026

Soupis komunikací a částí honiteb s dočasným zákazem vstupu:

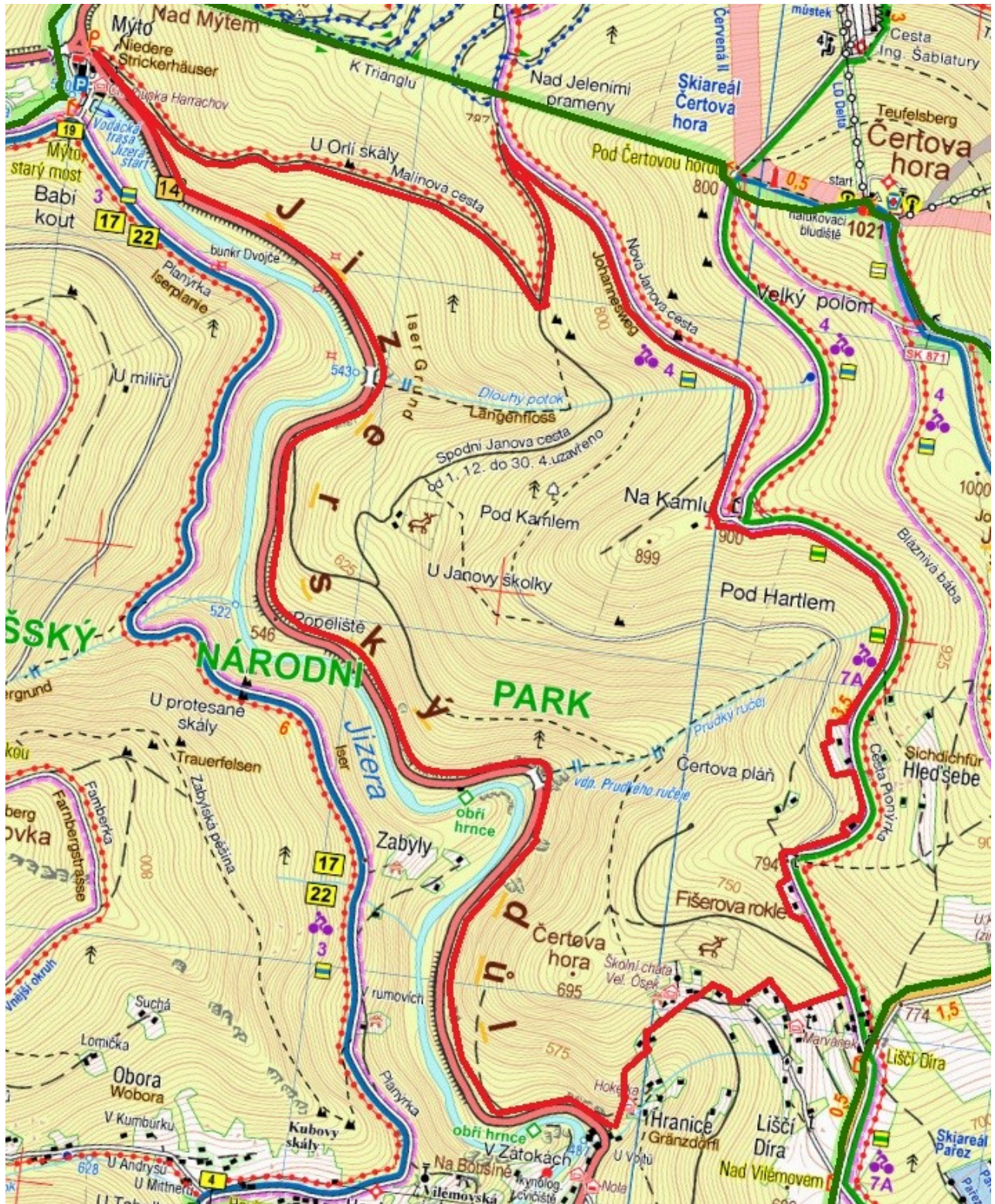
	Místní označení	Slovní popis oblasti se zákazem vstupu		Území obce / zdůvodnění
1.	Jizerský důl – část honitby Prameny Mumlavy	silnice I. tř. č. 14, Malinová cesta až na Novou Janovu cestu do místa Na Kamlu, pak po cestě „Pionýrka“. Dále uhýbá vpravo a po okraji lesa pokračuje mezi zástavbou a po pěšině klesá zpět na silnici I. tř. č. 14.		Harrachov / V oblasti se nachází 2 přezimovací obory a jedná se o zimoviště zvěře, která se koncentruje v této oblasti i mimo obory.
2.	Bílá voda (Bělovodský důl)	od křižovatky – odpočinkové místo u Bílé vody (účelová komunikace)		Harrachov / přezimovací obůrka
3.	Nad Dušnicí	křižovatka cest Nad Dušnicí a Nad Vejpalicemi	křižovatka cest Nad Dušnicí a Ke škole	Jablonec nad Jizerou / přezimovací obůrka
4.	Vysoký břeh	křižovatka na pravé straně silnice č. 286 ve směru na Dolní Mísečky v lokalitě Skelné Hutě		Vítkovice / přezimovací obůrka
5.	Školky	Judeichova cesta, slepá svážnice		Špindlerův Mlýn / přezimovací obůrka
6.	Zvonička – Klausův potok	Klauslovy Boudy, okraj lesa		Špindlerův Mlýn / přezimovací obůrka
7.	Povalková	křižovatka s cestou na Struhadla		Špindlerův Mlýn / přezimovací obůrka
8.	Hromovka – Michlův Mlýn	rozc. U Hromovky nad Michlovým Mlýnem, okraj lesa		Špindlerův Mlýn / přezimovací obůrka
9.	Pevnost	okraj lesa v jižním rohu pastviny nad Pevností		Špindlerův Mlýn / přezimovací obůrka
10.	U Staré pily	Lesní cesta – od křižovatky nad Medvědí kolenem až po křížení s cestou v Labském dole		Špindlerův Mlýn / krmelec
11.	Alpina II	odbočka k hotelu Alpina až po konec cesty Alpina II (slepá svážnice)		Špindlerův Mlýn / krmelec
12.	Horní Velbloudka	křižovatka s cestou Pařízek pod Jánským vrchem Bucharova cesta mezi Předním a Zadním Žalým		Vrchlabí / Krmná místa

13.	Čermákova cesta	Lesní cesta vedoucí z Velbloudky na Bucharovu cestu mezi Předním a Zadním Žalým	Vrchlabí / krmná místa
14.	Hádek	Začátek uzavírky na kraji lesa (hranice NP) na cestě z Dolního Dvora na Hádek a konec k odbočce na Horskou silnici.	Dolní Dvůr / přezimovací obůrka
15.	Digrin	Začátek uzavírky na kraji lesa před obůrkou na odbočce z asfalt. silnice Lánov –Bönischovy Boudy. Konec na modré turist. cestě z Rejdiště do Dolního Dvora v místě zvaném „U Buku“	Černý Důl / přezimovací obůrka
16.	Cestník – Filip	Začátek z křižovatky zvané „Cestník“ na cestě z Horních Albeřic na Malou Úpu a konec na křižovatce žluté a modré turistické cesty v Horních Lysečínách	Horní Maršov / přezimovací obůrka
17.	Bouda Jana – Pěnkavák	Přibližně 450 m nad křižovatkou s cestou z Dolní Malé Úpy do lokality Janovy Boudy až ke křižovatce k Cestě kolem Pěnkavčího vrchu	Pec pod Sněžkou/ přezimovací obůrka
18.	Gagarin	Přibližně 500 m nad penzionem Duha, Husí potok – brod, 1000 m nad křižovatkou v Luisině údolí	Dolní Dvůr / přezimovací obůrka
19.	U Staňka	Antonínovo údolí – účelová komunikace	Mladé Buky přezimovací obůrka

Příloha č. 2 k opatření obecné povahy

Mapový zákres komunikací a částí honiteb se zákazem vstupu

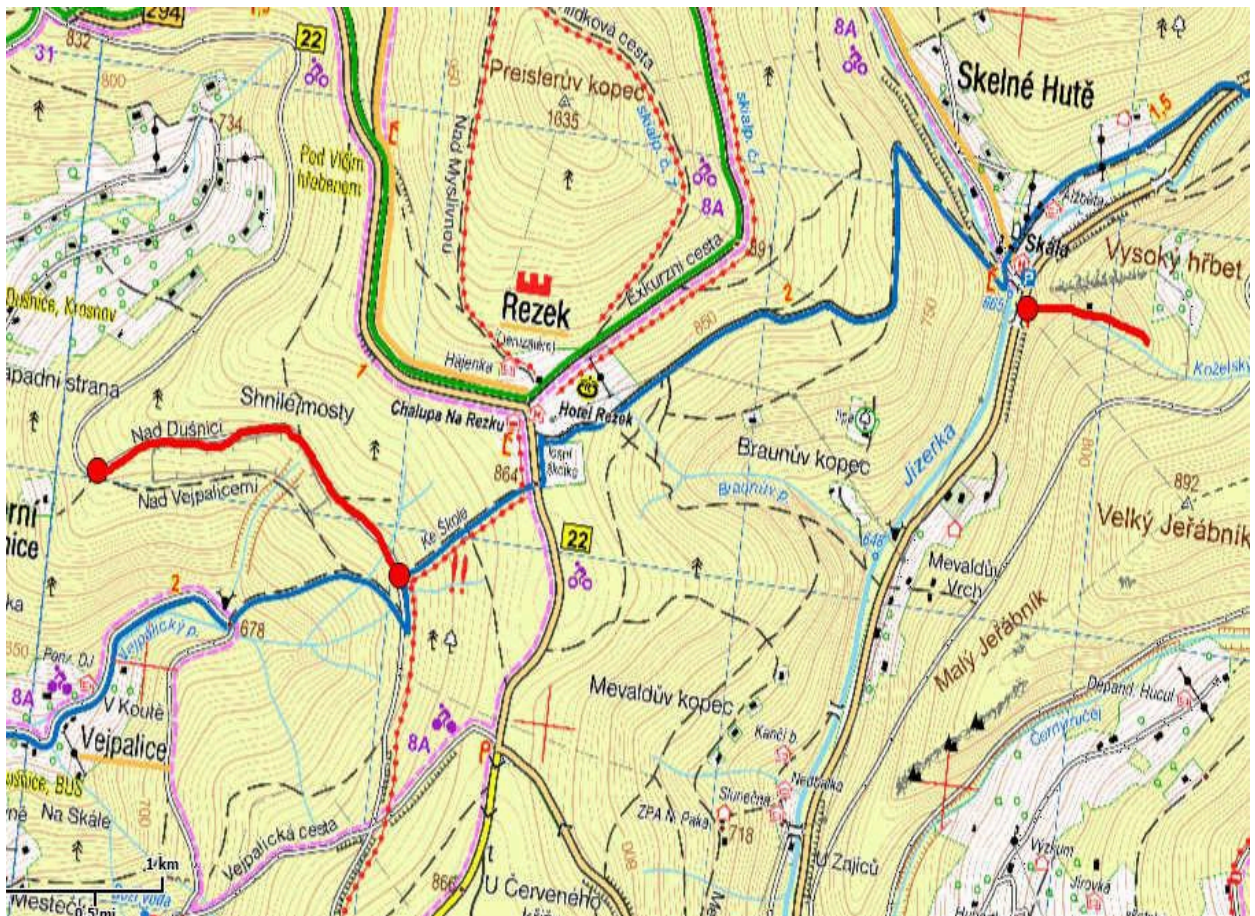
1. Jizerský důl



2. Bílá voda



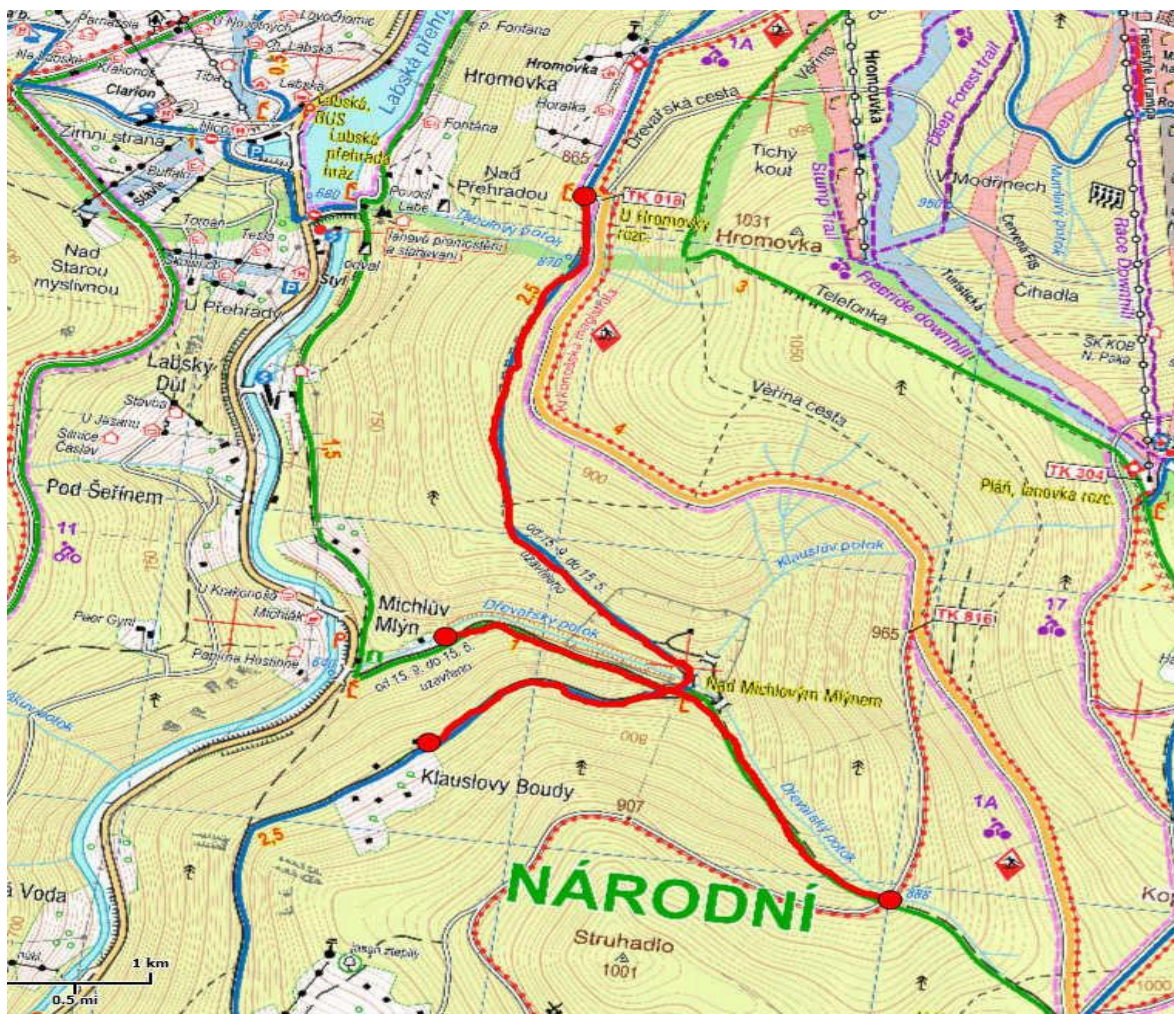
- 3. Nad Dušnicí
- 4. Vysoký břeh



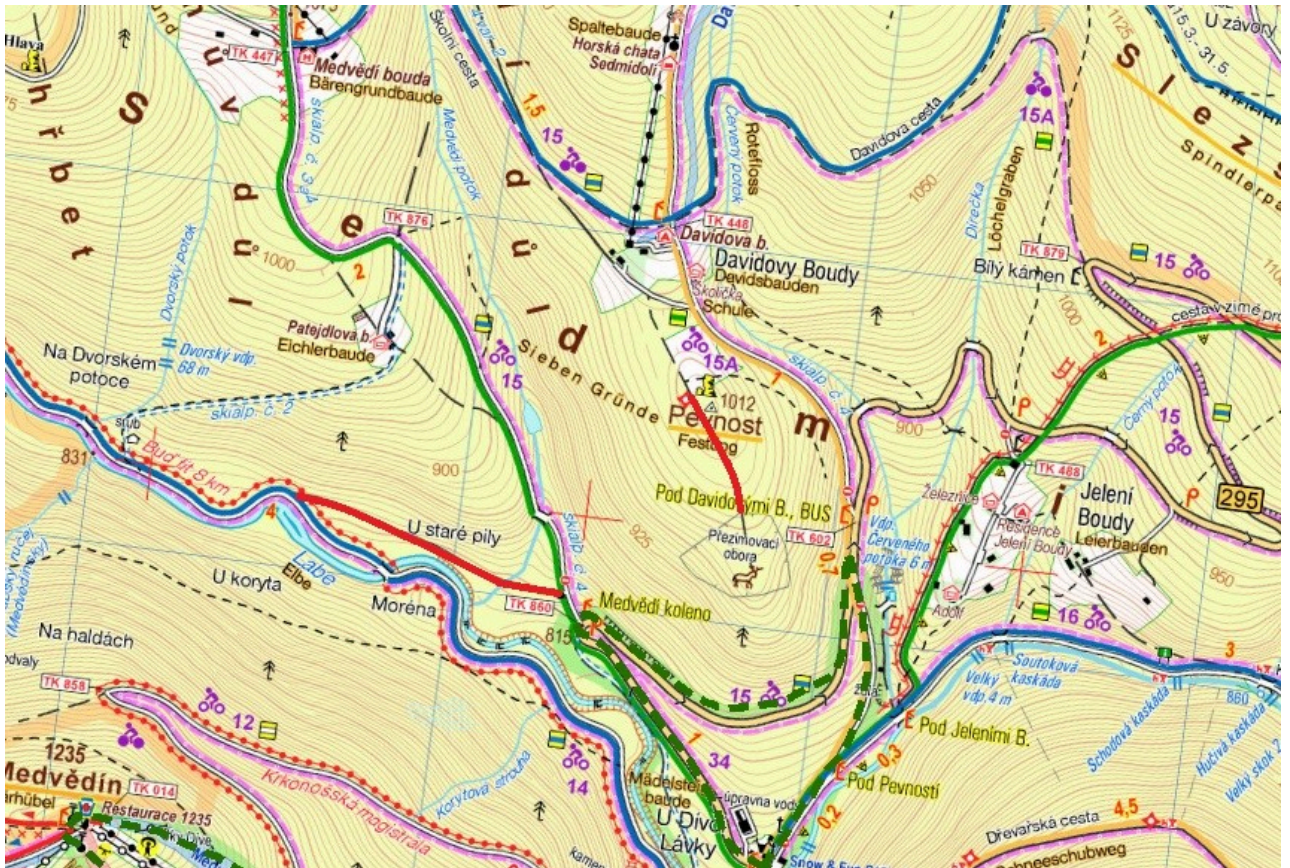
5. Obora Školky



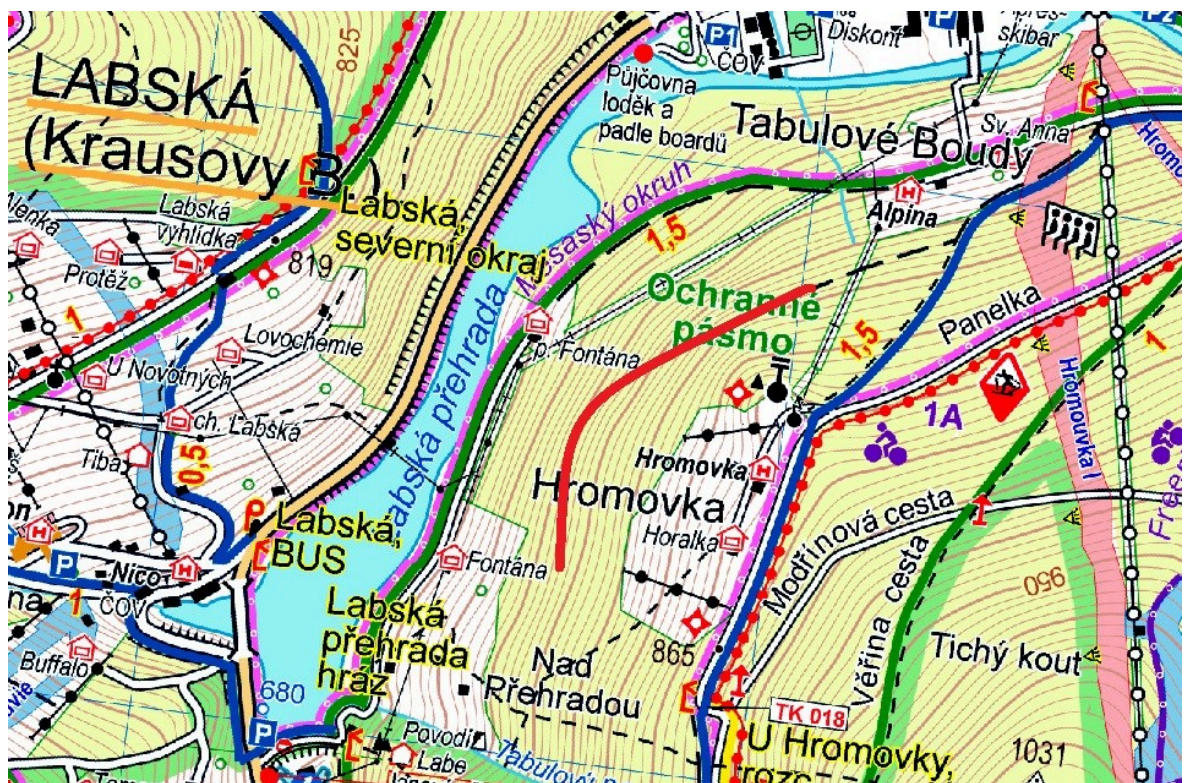
- 6. Zvonička – Klauslův potok
- 7. Povalková
- 8. Hromovka – Michlův Mlýn



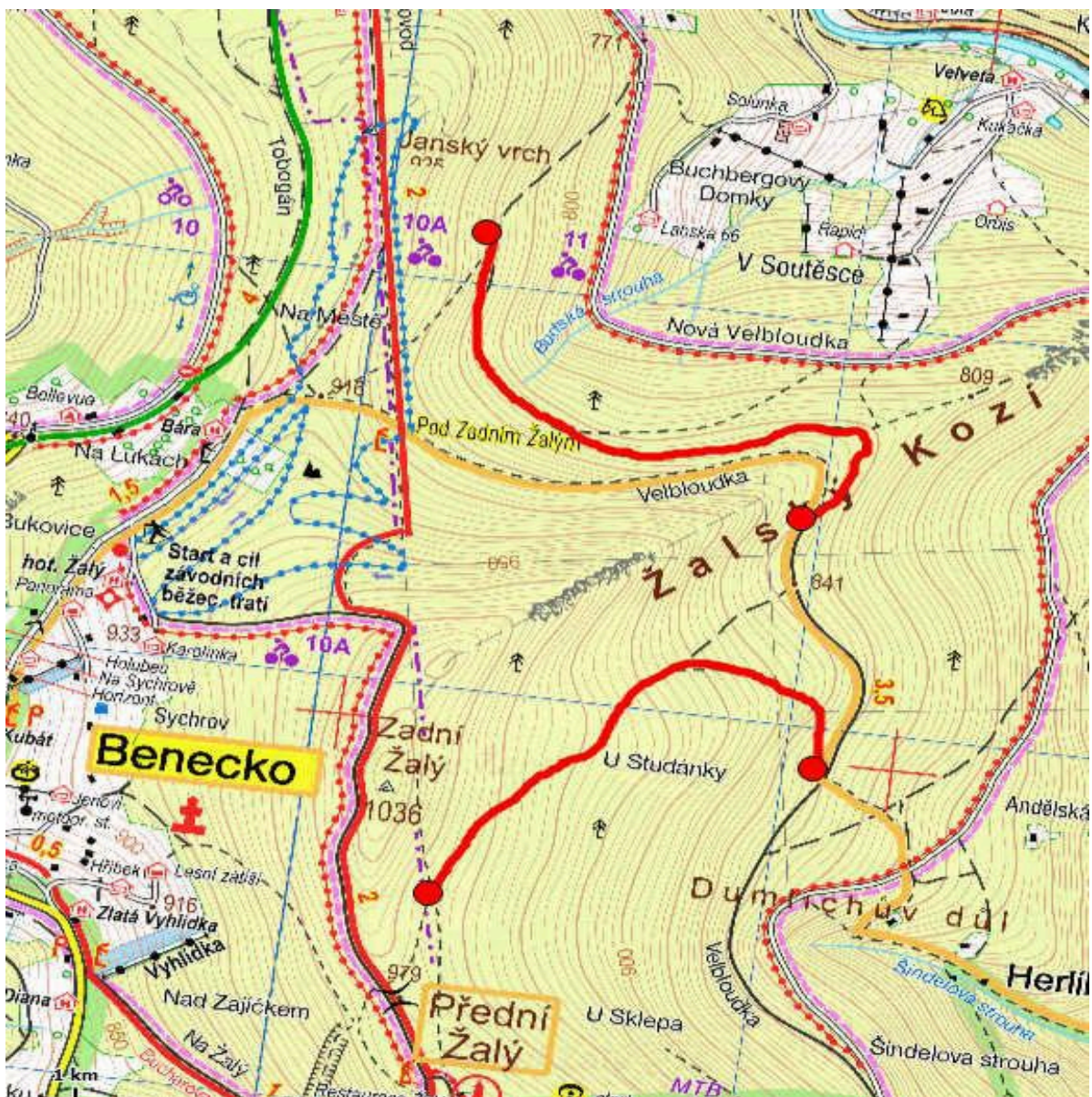
- 9. Pevnost
- 10. U Staré pily



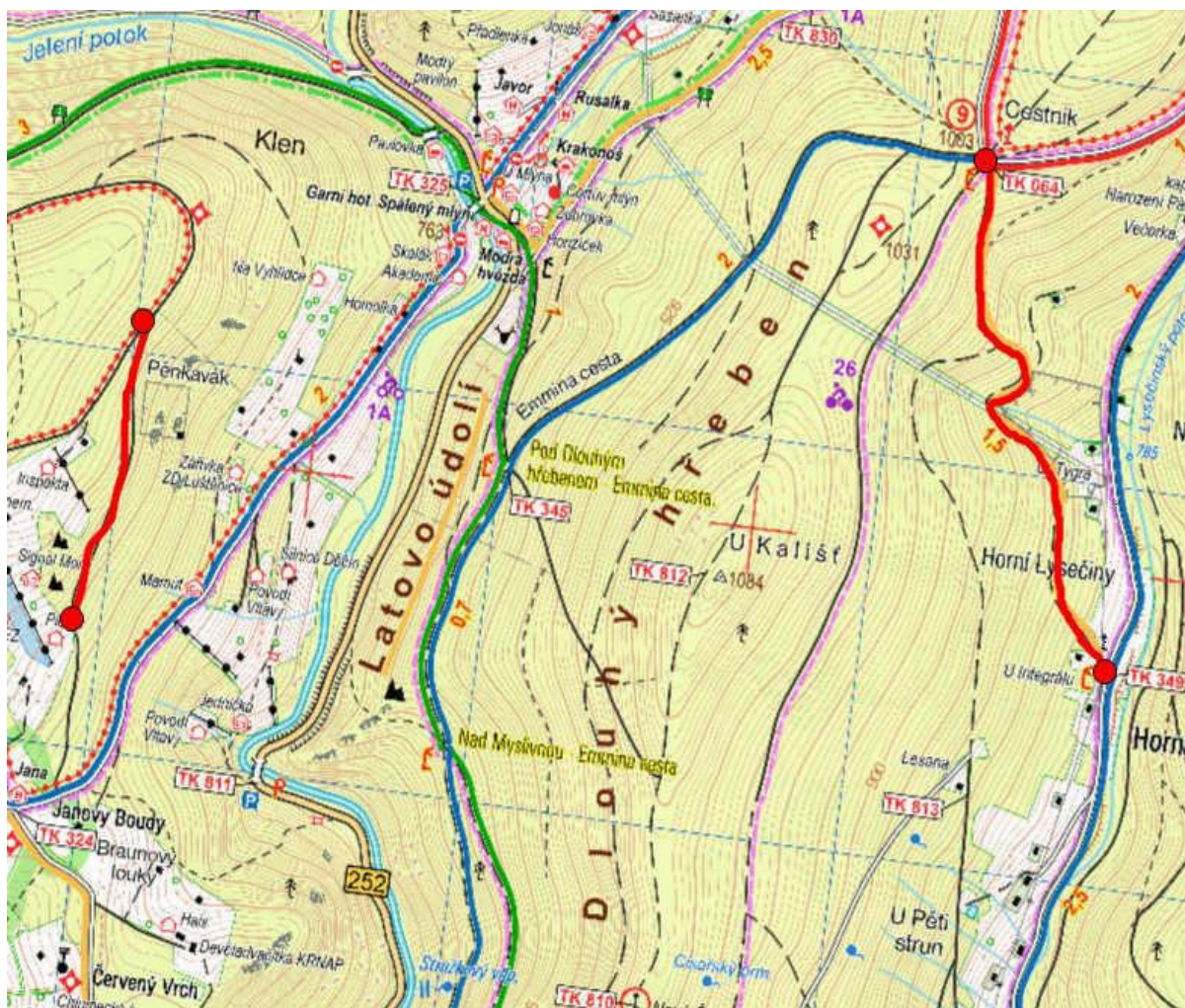
- 11. Alpina II



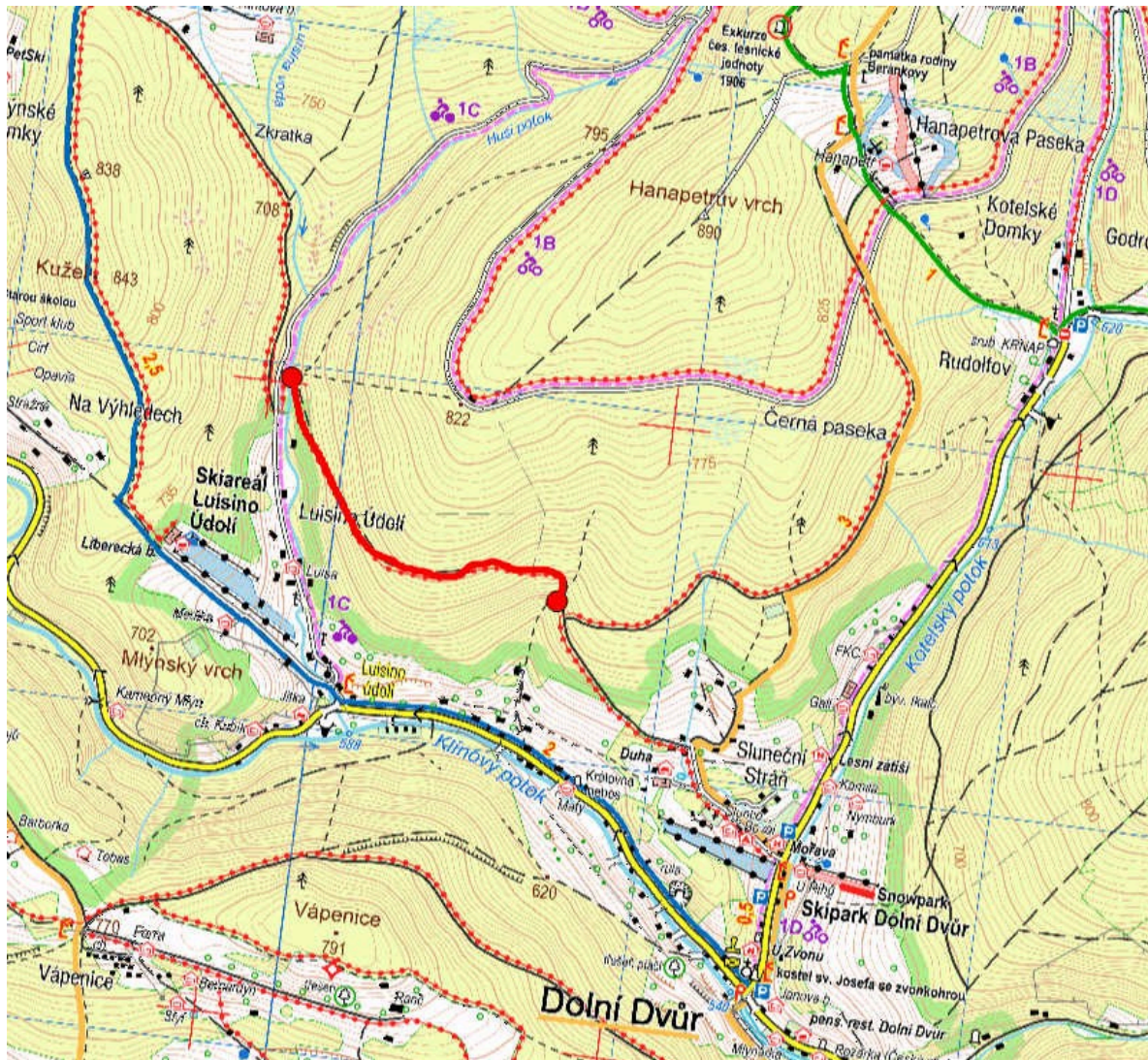
- 12. Horní Velbloudka
- 13. Čermákova cesta



- 16. Cestník – Filip
- 17. Jana bouda – Pěnkavák



18. Gagarin



19. U Staňka

